

Région de Nouvelle-Aquitaine
Département de la Vienne
Commune de Vouneuil-sous-Biard - (86580)

Dossier de Demande de Permis de Construire

Maître d'Ouvrage:
SAS CENTRALE PHOTOVOLTAÏQUE DE VOUNEUIL-SOUS-BIARD



PROJET DE CENTRALE PHOTOVOLTAÏQUE AU SOL DE VOUNEUIL-SOUS-BIARD

MARS 2023

Adresse de Correspondance :

EDF Renouvelables France
M Thomas VENTROU
Agence de Nantes,
26, Boulevard de Stalingrad, CS 52314
44023 Nantes Cedex 1
tel : 06 38 96 05 50
mail : thomas.ventrou@edf-re.fr

Adresse du Demandeur :

SAS Centrale Photovoltaïque de Vouneuil-sous-Biard
Chez EDF Renouvelables France
Coeur Défense - Tour B
100 Esplanade du Général De Gaulle
92932 Paris La Défense Cedex

Pièces constitutives du dossier de demande de permis de construire

Pièces Administratives	1
Cerfa	2 à 11
Délégation de pouvoir EDF Renouvelables France.....	12 à 16
Extrait K-BIS EDF Renouvelables France	17 à 18
Extrait K-BIS SAS Centrale Photovoltaïque de Vouneuil-sous-Biard.....	19
Tableaux récapitulatifs du foncier concerné par le projet	20
PC 1 - Plan de situation du terrain	22
Localisation générale du projet	23
Vue aérienne	24
Plan cadastral du foncier concerné par le projet.....	25
PC 2 - Plans de masse des constructions	26
Plan de masse topographique - Etat Existant.....	27
Plan de masse général du projet - Etat Projeté	28
Plan de masse général du projet avec vue aérienne - Etat Projeté.....	29
Plans de masse des emprises du projet - Etat Projeté.....	30 à 32
PC 3 – Plans en coupe du terrain et de la construction	34
Plan de localisation des coupes AA' et BB'.....	35
Coupe AA' - Etat existant et état projeté	36
Coupe BB' - Etat existant et état projeté	37
Coupe d'une structure photovoltaïque	38
Coupes d'un poste de livraison	39
Plan de localisation des coupes d'un poste de transformation.....	40
Coupes d'un poste de transformation	41 à 42
PC 4 - Notice décrivant le terrain et présentant le projet	44 à 46
PC 5 - Plans des façades et des toitures	48
Plan modèle d'une structure photovoltaïque 81 panneaux.....	49
Plan modèle d'une structure photovoltaïque 27 panneaux.....	50
Plan modèle du poste de livraison	51
Plan modèle d'un poste de transformation.....	52 à 53
Plan modèle d'une citerne.....	54
Plan modèle d'un portail.....	55
Plan modèle de la clôture.....	56
PC 6 - Documents graphiques permettant d'apprécier l'insertion du projet dans son environnement 58	
Plan de localisation des points de vue des photomontages proches	59
Photomontages.....	60 à 64
PC 7 - Photographies permettant de situer le terrain dans l'environnement proche	66
Plan de localisation des points de vue photographiques... ..	67
Photographies	68 à 70
PC 8 – Photographies permettant de situer le terrain dans le paysage lointain	72
Plan de localisation des points de vue photographiques	73
Photographies.....	74 à 75
PC 11 - Étude d'impact (Voir document joint à la demande de permis de construire)	76

Contenu

- Formulaire de demande de permis de construire
- Bordereau de dépôt des pièces jointes
- Délégation de pouvoir EDF
Renouvelables France
- Extrait Kbis de EDF Renouvelables
France
- Extrait Kbis de la SAS Centrale
Photovoltaïque de Vouneuil-sous-Biard
- Tableaux récapitulatifs du foncier
concerné par le projet
- Tableau récapitulatif des
caractéristiques du poste de
livraison et des postes de transformation

PIÈCES ADMINISTRATIVES

Architecte

I'M IN ARCHITECTURE
21 rue d'Auteuil 75016 PARIS
06 71 15 45 63 / im.in.archi@gmx.com
SARL au capital de 16500€
533 863 940 R.C.S. PARIS



EDF Renouvelables France
Coeur Défense - Tour B
100, esplanade du Général de Gaulle
92932 Paris La Défense Cedex



Demande de

Permis d'aménager comprenant ou non des constructions et/ou des démolitions

Permis de construire comprenant ou non des démolitions



Pour les demandes de permis de construire de maisons individuelles et de leurs annexes, vous pouvez utiliser le formulaire spécifique cerfa n° 13406

Vous pouvez utiliser ce formulaire si :

- Vous réalisez un aménagement (lotissement, camping, aire de stationnement, parc d'attraction, terrain de sports ou loisirs,...).
- Vous réalisez une nouvelle construction.
- Vous effectuez des travaux sur une construction existante.
- Votre projet comprend des démolitions.
- Votre projet nécessite une autorisation d'exploitation commerciale.

Pour savoir précisément à quelle(s) formalité(s) est soumis votre projet, vous pouvez vous reporter à la notice explicative ou vous renseigner auprès de la mairie du lieu de votre projet.

Cadre réservé à la mairie du lieu du projet

PC ou PA	Dpt	Commune	Année	N° de dossier
----------	-----	---------	-------	---------------

La présente demande a été reçue à la mairie

le _____ Cachet de la mairie et signature du receveur

Dossier transmis :

à l'Architecte des Bâtiments de France

au Directeur du Parc National

au Secrétariat de la Commission Départementale d'Aménagement Commercial

au Secrétariat de la Commission Nationale d'Aménagement Commercial

1 - Identité du demandeur

Le demandeur indiqué dans le cadre ci-dessous sera le titulaire de la future autorisation et le redevable des taxes d'urbanisme. Dans le cas de demandeurs multiples, chacun des demandeurs, à partir du 2^{ème}, doit remplir la fiche complémentaire «Autres demandeurs». Les décisions prises par l'administration seront notifiées au demandeur indiqué ci-dessous. Une copie sera adressée aux autres demandeurs, qui seront co-titulaires de l'autorisation et solidairement responsables du paiement des taxes.

Vous êtes un particulier Madame Monsieur

Nom : _____ Prénom : _____

Date et lieu de naissance

Date : ____/____/____ Commune : _____

Département : ____ Pays : _____

Vous êtes une personne morale

Dénomination : Centrale photovoltaïque de Vouneuil-sous-Biard Raison sociale : _____

N° SIRET : 83254120500015 Type de société (SA, SCI,...) : SASU

Représentant de la personne morale : Madame Monsieur

Nom : Veysiere Prénom : Thibault

2 - Coordonnées du demandeur

Adresse : Numéro : 100 Voie : Esplanade du Général de Gaulle - Coeur Défense - Tour B

Lieu-dit : Chez EDF Renewelables France Localité : Paris la Défense cedex

Code postal : 92932 BP : _____ Cedex : ____

Téléphone : _____ indiquez l'indicatif pour le pays étranger : _____

Si le demandeur habite à l'étranger : Pays : _____ Division territoriale : _____

Si vous souhaitez que les courriers de l'administration (autres que les décisions) soient adressés à une autre personne, veuillez préciser son nom et ses coordonnées : Madame Monsieur Personne morale

Nom : Ventrou Prénom : Thomas

OU raison sociale : EDF Renewelables Agence de Nantes

Adresse : Numéro : 26 Voie : Boulevard de Stalingrad, CS 52314

Lieu-dit : _____ Localité : Nantes Cedex 1

Code postal : 44023 BP : _____ Cedex : ____

Si cette personne habite à l'étranger : Pays : _____ Division territoriale : _____

Téléphone : 0638960550 indiquez l'indicatif pour le pays étranger : _____

J'accepte de recevoir par courrier électronique les documents transmis en cours d'instruction par l'administration à l'adresse suivante : _____ thomas.ventrou@edf-re.fr

J'ai pris bonne note que, dans un tel cas, la date de notification sera celle de la consultation du courrier électronique ou, au plus tard, celle de l'envoi de ce courrier électronique augmentée de huit jours.

3 - Le terrain

3.1 - Localisation du (ou des) terrain(s)

Les informations et plans (voir liste des pièces à joindre) que vous fournissez doivent permettre à l'administration de localiser précisément le (ou les) terrain(s) concerné(s) par votre projet.

Le terrain est constitué de l'ensemble des parcelles cadastrales d'un seul tenant appartenant à un même propriétaire.

Adresse du (ou des) terrain(s)

Numéro : _____ Voie : _____

Lieu-dit : _____ Localité : Vouneuil-sous-Biard

Code postal : 86580 BP : _____ Cedex : ____

Références cadastrales¹ : (si votre projet porte sur plusieurs parcelles cadastrales, veuillez renseigner la fiche complémentaire page 9)

Préfixe : ____ Section : ____ Numéro : _____

Superficie de la parcelle cadastrale (en m²) : Voir détail p.10

3.2 - Situation juridique du terrain (ces données, qui sont facultatives, peuvent toutefois vous permettre de faire valoir des droits à construire ou de bénéficier d'impositions plus favorables)

Êtes-vous titulaire d'un certificat d'urbanisme pour ce terrain ? Oui Non Je ne sais pas

Le terrain est-il situé dans un lotissement ? Oui Non Je ne sais pas

Le terrain est-il situé dans une Zone d'Aménagement Concertée (Z.A.C.) ? Oui Non Je ne sais pas

Le terrain fait-il partie d'un remembrement urbain (Association Foncière Urbain) ? Oui Non Je ne sais pas

Le terrain est-il situé dans un périmètre ayant fait l'objet d'une convention de Projet Urbain Partenarial (P.U.P) ? Oui Non Je ne sais pas

Le projet est-il situé dans le périmètre d'une Opération d'Intérêt National (O.I.N) ? Oui Non Je ne sais pas

Si votre terrain est concerné par l'un des cas ci-dessus, veuillez préciser, si vous les connaissez, les dates de décision ou d'autorisation, les numéros et les dénominations : _____

4 - À remplir pour une demande concernant un projet d'aménagement

Si votre projet ne comporte pas d'aménagements, reportez-vous directement au cadre 5 (projet de construction)

4.1 - Nature des travaux, installations ou aménagements envisagés (cochez la ou les cases correspondantes)

Quel que soit le secteur de la commune

Lotissement

Remembrement réalisé par une association foncière urbaine libre

Terrain de camping

Parc résidentiel de loisirs ou village de vacances

Aménagement d'un terrain pour la pratique de sports ou de loisirs motorisés

Aménagement d'un parc d'attraction ou d'une aire de jeux et de sports

Aménagement d'un golf

Aires de stationnement ouvertes au public, dépôts de véhicules et garages collectifs de caravanes ou de résidences mobiles de loisirs

 o Contenance (nombre d'unités) : _____

Travaux d'affouillements ou d'exhaussements du sol :

 o Superficie (en m²) : _____

 o Profondeur (pour les affouillements) : _____

 o Hauteur (pour les exhaussements) : _____

Aménagement d'un terrain pour au moins 2 résidences démontables, créant une surface de plancher totale supérieure à 40 m², constituant l'habitat permanent de leurs utilisateurs

Aménagement d'une aire d'accueil ou d'un terrain familial des gens du voyage recevant plus de deux résidences mobiles

Dans les secteurs protégés

Aménagement situé dans un espace remarquable ou milieu du littoral identifié dans un document d'urbanisme comme devant être protégé¹ :

Chemin piétonnier ou objet mobilier destiné à l'accueil ou à l'information du public, lorsqu'ils sont nécessaires à la gestion ou à l'ouverture au public de ces espaces ou milieux

Aménagement nécessaire à l'exercice des activités agricoles, de pêche et de culture marine ou lacustres, conchylicoles, pastorales et forestières

Aménagement situé dans le périmètre d'un site patrimonial remarquable ou dans les abords des monuments historiques¹ :

Création d'une voie

Travaux ayant pour effet de modifier les caractéristiques d'une voie existante

Création d'un espace public

Aménagement situé dans un site classé ou une réserve naturelle¹ :

Création d'un espace public

¹ En cas de besoin, vous pouvez vous renseigner auprès de la mairie

Courte description de votre projet ou de vos travaux :

Superficie du (ou des) terrain(s) à aménager (en m²) :

Si les travaux sont réalisés par tranches, veuillez en préciser le nombre et leur contenu :

4.2 - À remplir pour une demande concernant un lotissement

Nombre maximum de lots projetés :

Surface de plancher maximale envisagée (en m²) :

Comment la constructibilité globale sera-t-elle répartie ?

- Par application du coefficient d'occupation du sol (COS) à chaque lot
- Conformément aux plans ou tableaux joints à la présente demande
- La constructibilité sera déterminée à la vente (ou à la location) de chaque lot. Dans ce cas, le lotisseur devra fournir un certificat aux constructeurs.

Le projet fait-il l'objet d'une demande de travaux de finition différés ? Oui Non

Si oui, quelle garantie sera utilisée ?

Consignation en compte bloqué ou Garantie financière d'achèvement des travaux

Le projet fait-il l'objet d'une demande de vente ou location de lots par anticipation ? Oui Non

4.3 - À remplir pour l'aménagement d'un camping ou d'un autre terrain aménagé en vue de l'hébergement touristique

Nombre maximum d'emplacements réservés aux tentes, caravanes ou résidences mobiles de loisirs :

Nombre maximal de personnes accueillies :

Implantation d'habitations légères de loisirs (HLL)

Nombre d'emplacements réservés aux HLL :

Surface de plancher prévue, réservée aux HLL (m²) :

Lorsque le terrain est destiné à une exploitation saisonnière, veuillez préciser la (ou les) période(s) d'exploitation :

Agrandissement ou réaménagement d'une structure existante ? Oui Non

Si oui, joindre un plan indiquant l'état actuel et les aménagements

5 - À remplir pour une demande comprenant un projet de construction

5.1 - Architecte

Vous avez eu recours à un architecte : Oui Non

Si oui, vous devez lui faire compléter les rubriques ci-dessous et lui faire apposer son cachet

Nom de l'architecte : RAES Prénom : Vincent

Numéro : 21 Voie : rue d'auteuil

Lieu-dit : Localité : Paris

Code postal : 75016 BP : Cedex :

N° d'inscription sur le tableau de l'ordre : S14812

Conseil Régional de : Ile de France

Téléphone : 0142089620 ou Télécopie : ou

Adresse électronique : im.in.archi@gmx.com

En application de l'article R. 431-2 du code de l'urbanisme, j'ai pris connaissance des règles générales de construction prévues par le chapitre premier du titre premier du livre premier du code de la construction et de l'habitation et notamment, lorsque la construction y est soumise, les règles d'accessibilité fixées en application de l'article L. 111-7 de ce code.

Signature de l'architecte :

Cachet de l'architecte :

I'M IN ARCHITECTURE
21 rue d'Auteuil 75016 PARIS
06 71 15 45 63 // im.in.archi@gmx.com
SARL au capital de 16500€
533 863 940 R.C.S. PARIS

Si vous n'avez pas eu recours à un architecte (ou un agréé en architecture), veuillez cocher la case ci-dessous :

Je déclare sur l'honneur que mon projet entre dans l'une des situations pour lesquelles le recours à l'architecte n'est pas obligatoire.

5.2 - Nature du projet envisagé

- Nouvelle construction
- Travaux sur construction existante

Le terrain doit être divisé en propriété ou en jouissance avant l'achèvement de la (ou des) construction(s)

Courte description de votre projet ou de vos travaux :

Le projet concerne la réalisation d'une centrale photovoltaïque au sol sur structures fixes inclinées à 10° et orientées vers le sud-Ouest et d'une hauteur de 2,4m. Il se situe sur la commune de Vouneuil-sous-Biard sur une emprise clôturée totale de 7.88 Ha

En plus des structures supportant les modules, le projet comprend deux postes de transformation, un poste de livraison et 2 citernes

Les équipements installés ont les caractéristiques suivantes :

- 1 poste de livraison d'une surface de plancher de 24.84m² et d'une hauteur de 2,7 m teinte verte
- 2 postes de conversion d'une surface de plancher 30.5 m² et 15.25m2 et d'une hauteur de 3m
- aspect extérieur : ton gris clair
- Clôture Grillagée de 2m de haut et de teinte verte
- 2 portail à battant de 5 m de large et de 2 m de haut - teinte verte
- 2 citerne de 60m3

Si votre projet nécessite une puissance électrique supérieure à 12 kVA monophasé (ou 36 kVA triphasé), indiquez la puissance électrique nécessaire à votre projet :

2 Vous pouvez vous dispenser du recours à un architecte (ou un agréé en architecture) si vous êtes un particulier ou une exploitation agricole à responsabilité limitée à associé unique et que vous déclarez vouloir édifier ou modifier pour vous-même :
- Une construction à usage autre qu'agricole qui n'excède pas 150 m² de surface de plancher ;
- Une extension de construction à usage autre qu'agricole si cette extension n'a pas pour effet de porter l'ensemble après travaux au-delà de 150m² de surface de plancher ;
- Une construction à usage agricole dont la surface de plancher et l'emprise au sol n'excèdent pas 800 m² ;
- Des serres de production dont le pied-droit a une hauteur inférieure à 4 mètres et dont la surface de plancher et l'emprise au sol n'excèdent pas 2000 m².

5.3 - Informations complémentaires

- Nombre total de logements créés : dont individuels : dont collectifs :
- Répartition du nombre total de logement créés par type de financement :
Logement Locatif Social Accession Sociale (hors prêt à taux zéro) Prêt à taux zéro
- Autres financements : _____
- Mode d'utilisation principale des logements :
Occupation personnelle (particulier) ou en compte propre (personne morale) Vente Location
- S'il s'agit d'une occupation personnelle, veuillez préciser : Résidence principale Résidence secondaire
- Si le projet porte sur une annexe à l'habitation, veuillez préciser : Piscine Garage Véranda Abri de jardin
- Autres annexes à l'habitation : _____
- Si le projet est un foyer ou une résidence, à quel titre :
Résidence pour personnes âgées Résidence pour étudiants Résidence de tourisme
- Résidence hôtelière à vocation sociale Résidence sociale Résidence pour personnes handicapées
- Autres, précisez : _____
- Nombre de chambres créées en foyer ou dans un hébergement d'un autre type : _____
- Répartition du nombre de logements créés selon le nombre de pièces :
1 pièce 2 pièces 3 pièces 4 pièces 5 pièces 6 pièces et plus
- Le nombre de niveaux du bâtiment le plus élevé : au-dessus du sol et au-dessous du sol
- Indiquez si vos travaux comprennent notamment :
Extension Surélévation Création de niveaux supplémentaires
- Information sur la destination des constructions futures en cas de réalisation au bénéfice d'un service public ou d'intérêt collectif : Transport Enseignement et recherche Action sociale
- Ouvrage spécial Santé Culture et loisir

5.4 - Construction périodiquement démontée et ré-installée

Période(s) de l'année durant laquelle (lesquelles) la construction doit être démontée : _____

5.5 - Destination des constructions et tableau des surfaces (uniquement à remplir si votre projet de construction est situé dans une commune couverte par un plan local d'urbanisme ou un document en tenant lieu appliquant l'article R.123-9 du code de l'urbanisme dans sa rédaction antérieure au 1er janvier 2016).

surfaces de plancher³ en m²

Destinations	Surface existante avant travaux (A)	Surface créée ⁴ (B)	Surface créée par changement de destination ⁵ (C)	Surface supprimée ⁶ (D)	Surface supprimée par changement de destination ⁵ (E)	Surface totale = (A) + (B) + (C) - (D) - (E)
Habitation						
Hébergement hôtelier						
Bureaux						
Commerce						
Artisanat ⁷						
Industrie		70.59				70.59
Exploitation agricole ou forestière						
Entrepôt						
Service public ou d'intérêt collectif						
Surfaces totales (m ²)		70.59				70.59

3 Vous pouvez vous aider de la fiche d'aide pour le calcul des surfaces.
La surface de plancher d'une construction est égale à la somme des surfaces de plancher closes et couvertes, sous une hauteur de plafond supérieure à 1,80 m, calculée à partir du nu intérieur des façades, après déduction, sous certaines conditions, des vides et des trémies, des aires de stationnement, des caves ou celliers, des combles et des locaux techniques ainsi que, dans les immeubles collectifs, une part forfaitaire des surfaces de plancher affectées à l'habitation (voir article R.111-22 du Code de l'urbanisme).
4 Il peut s'agir soit d'une surface nouvelle construite à l'occasion des travaux, soit d'une surface résultant de la transformation d'un local non constitutif de surface de plancher (ex : transformation du garage d'une habitation en chambre).
5 Le changement de destination consiste à transformer une surface existante de l'une des neuf destinations mentionnées dans le tableau vers une autre de ces destinations. Par exemple : la transformation de surfaces de bureaux en hôtel ou la transformation d'une habitation en commerce.
6 Il peut s'agir soit d'une surface démolie à l'occasion des travaux, soit d'une surface résultant de la transformation d'un local constitutif de surface de plancher (ex : transformation d'un commerce en local technique dans un immeuble commercial).
7 L'activité d'artisan est définie par la loi n°96 603 du 5 juillet 1996 dans ses articles 19 et suivants, « activités professionnelles indépendantes de production, de transformation, de réparation, ou prestation de service relevant de l'artisanat et figurant sur une liste annexée au décret N° 98-247 du 2 avril 1998 ».

5.6 - Destination, sous-destination des constructions et tableau des surfaces (uniquement à remplir si votre projet de construction est situé dans une commune couverte par le règlement national d'urbanisme, une carte communale ou dans une commune non visée à la rubrique 5.5).

Surface de plancher³ en m²

Destinations ⁴	Sous-destinations ⁵	Surface existante avant travaux (A)	Surface créée ⁶ (B)	Surface créée par changement de destination ⁷ ou de sous-destination ⁸ (C)	Surface supprimée ⁹ (D)	Surface supprimée par changement de destination ⁷ ou de sous-destination ⁸ (E)	Surface totale = (A)+(B)+(C)-(D)-(E)
Exploitation agricole et forestière	Exploitation agricole						
	Exploitation forestière						
Habitation	Logement						
	Hébergement						
Commerce et activités de service	Artisanat et commerce de détail						
	Restauration						
	Commerce de gros						
	Activités de services où s'effectue l'accueil d'une clientèle						
	Hébergement hôtelier et touristique						
	Cinéma						
Equipement d'intérêt collectif et services publics	Locaux et bureaux accueillant du public des administrations publiques et assimilés						
	Locaux techniques et industriels des administrations publiques et assimilés						
	Établissements d'enseignement, de santé et d'action sociale						
	Salles d'art et de spectacles						
	Équipements sportifs						
	Autres équipements recevant du public						
Autres activités des secteurs secondaire ou tertiaire	Industrie						
	Entrepôt						
	Bureau						
	Centre de congrès et d'exposition						
Surfaces totales (en m²)							

3 - Vous pouvez vous aider de la fiche d'aide pour le calcul des surfaces.
La surface de plancher d'une construction est égale à la somme des surfaces de plancher closes et couvertes, sous une hauteur de plafond supérieure à 1,80 m, calculée à partir du nu intérieur des façades, après déduction, sous certaines conditions, des vides et des trémies, des aires de stationnement, des caves ou celliers, des combles et des locaux techniques ainsi que, dans les immeubles collectifs, une part forfaitaire des surfaces de plancher affectées à l'habitation (voir article R.111-22 du Code de l'urbanisme).
4 - Les destinations sont réglementées en application de l'article R. 151-27 du code de l'urbanisme
5 - Les sous-destinations sont réglementées en application de l'article R. 151-28 du code de l'urbanisme
6 - Il peut s'agir soit d'une surface nouvelle construite à l'occasion des travaux, soit d'une surface résultant de la transformation d'un local non constitutif de surface de plancher (ex : transformation du garage d'une habitation en chambre)
7 - Le changement de destination consiste à transformer une surface existante de l'une des cinq destinations mentionnées dans le tableau vers une autre de ces destinations. Par exemple : la transformation de surfaces de commerces et activités de service en habitation
8 - Le changement de sous-destination consiste à transformer une surface existante de l'une des vingt sous-destinations mentionnées dans le tableau vers une autre de ces sous-destinations. Par exemple : la transformation de surfaces d'entrepôt en bureau ou en salle d'art et de spectacles
9 - Il peut s'agir soit d'une surface démolie à l'occasion des travaux, soit d'une surface résultant de la transformation d'un local constitutif de surface de plancher (ex : transformation d'un commerce en local technique dans un immeuble commercial).

5.7 - Stationnement

Nombre de places de stationnement

Avant réalisation du projet : Après réalisation du projet :

Places de stationnement affectées au projet, aménagées ou réservées en dehors du terrain sur lequel est situé le projet

Adresse(s) des aires de stationnement :

Nombre de places :

Surface totale affectée au stationnement : m², dont surface bâtie : m²

Pour les commerces et cinémas :

Emprise au sol des surfaces, bâties ou non, affectées au stationnement (m²) :

6 - À remplir lorsque le projet nécessite des démolitions

Tous les travaux de démolition ne sont pas soumis à permis. Il vous appartient de vous renseigner auprès de la mairie afin de savoir si votre projet de démolition nécessite une autorisation. Vous pouvez également demander un permis de démolir distinct de la présente demande.

Date(s) approximative(s) à laquelle le ou les bâtiments dont la démolition est envisagée ont été construits :

- Démolition totale
- Démolition partielle

En cas de démolition partielle, veuillez décrire les travaux qui seront, le cas échéant, effectués sur les constructions restantes :

Nombre de logement démolis :

7 - Participation pour voirie et réseaux

Si votre projet se situe sur un terrain soumis à la participation pour voirie et réseaux (PVR), indiquez les coordonnées du propriétaire ou celles du bénéficiaire de la promesse de vente, s'il est différent du demandeur

Madame Monsieur Personne morale

Nom : Prénom :

OU raison sociale :

Adresse : Numéro : Voie :

Lieu-dit : Localité :

Code postal : BP : Cedex :

Si le demandeur habite à l'étranger : Pays : Division territoriale :

8- Informations pour l'application d'une législation connexe

Indiquez si votre projet :

- porte sur une installation, un ouvrage, des travaux ou une activité soumis à déclaration en application du code de l'environnement (IOTA)
- porte sur des travaux soumis à autorisation environnementale en application du L.181-1 du code de l'environnement
- fait l'objet d'une dérogation au titre du L.411-2 4° du code de l'environnement (dérogation espèces protégées)
- porte sur une installation classée soumise à enregistrement en application de l'article L. 512-7 du code de l'environnement
- déroge à certaines règles de construction et met en œuvre une solution d'effet équivalent au titre de l'ordonnance n° 2018-937 du 30 octobre 2018 visant à faciliter la réalisation de projets de construction et à favoriser l'innovation
- relève de l'article L.632-2-1 du code du patrimoine (avis simple de l'architecte des Bâtiments de France pour les antennes-relais et les opérations liées au traitement de l'habitat indigne)

Indiquez si votre projet se situe dans les périmètres de protection suivants :

(informations complémentaires)

- se situe dans le périmètre d'un site patrimonial remarquable
- se situe dans les abords d'un monument historique

J'atteste avoir qualité pour demander la présente autorisation.⁸

Je soussigné(e), auteur de la demande, certifie exacts les renseignements fournis.

J'ai pris connaissance des règles générales de construction prévues par le chapitre premier du titre premier du livre premier du code de la construction et de l'habitation et notamment, lorsque la construction y est soumise, les règles d'accessibilité fixées en application de l'article L. 111-7 de ce code et de l'obligation de respecter ces règles.

Je suis informé(e) que les renseignements figurant dans cette demande serviront au calcul des impositions prévues par le code de l'urbanisme.

À Bordeaux

Le : 01/03/2023

M. Thibault Veysiere



Signature du (des) demandeur(s)

Votre demande doit être établie en quatre exemplaires et doit être déposée à la mairie du lieu du projet.

Vous devrez produire :

- un exemplaire supplémentaire, si votre projet se situe dans le périmètre d'un site patrimonial remarquable ou se voit appliquer une autre protection au titre des monuments historiques ;
- un exemplaire supplémentaire, si votre projet se situe dans un site classé, un site inscrit ou une réserve naturelle ;
- un exemplaire supplémentaire, si votre projet fait l'objet d'une demande de dérogation auprès de la commission régionale du patrimoine et de l'architecture ;
- deux exemplaires supplémentaires, si votre projet se situe dans un cœur de parc national ;
- deux exemplaires supplémentaires dont un sur support dématérialisé, si votre projet est soumis à autorisation d'exploitation commerciale.

Si vous êtes un particulier : la loi n° 78 -17 du 6 janvier 1978 relative à l'informatique, aux fichiers et aux libertés s'applique aux réponses contenues dans ce formulaire pour les personnes physiques. Elle garantit un droit d'accès aux données nominatives les concernant et la possibilité de rectification. Ces droits peuvent être exercés à la mairie. Les données recueillies seront transmises aux services compétents pour l'instruction de votre demande.

Pour permettre l'utilisation des informations nominatives comprises dans ce formulaire à des fins commerciales, cochez la case ci-contre :

⁸ Vous pouvez déposer une demande si vous êtes dans un des quatre cas suivants :

- vous êtes propriétaire du terrain ou mandataire du ou des propriétaires ;
- vous avez l'autorisation du ou des propriétaires ;
- vous êtes co-indivisaire du terrain en indivision ou son mandataire ;
- vous avez qualité pour bénéficier de l'expropriation du terrain pour cause d'utilité publique.

Pour un permis d'aménager un lotissement :

En application de l'article L.441-4 du code de l'urbanisme, je certifie avoir fait appel aux compétences nécessaires en matière d'architecture, d'urbanisme et de paysage pour l'établissement du projet architectural, paysager et environnemental.

Signature du demandeur : _____ Signature(s) et cachet(s) de la ou des personnes sollicitées : _____

Si la surface du terrain à aménager est supérieure à 2 500 m², je certifie qu'un architecte au sens de l'article 9 de la loi n° 77-2 du 3 janvier 1977 sur l'architecture, ou qu'un paysagiste-concepteur au sens de l'article 174 de la loi n° 2016-1087 du 8 août 2016 pour la reconquête de la biodiversité, de la nature et des paysages, a participé à l'établissement du projet architectural, paysager et environnemental.

Signature du demandeur : _____ Signature(s) et cachet(s) de la ou des personnes sollicitées : _____

Information à remplir par le professionnel sollicité:

Vous êtes un : architecte paysagiste-concepteur

Nom : _____ Prénom : _____

Numéro : _____ Voie : _____

Lieu-dit : _____ Localité : _____

Code postal : _____ BP : _____ Cedex : _____

Téléphone : _____

Adresse électronique : _____ @ _____

Pour les architectes uniquement :

N° d'inscription sur le tableau de l'ordre : _____

Conseil régional de : _____

Références cadastrales : fiche complémentaire

Si votre projet porte sur plusieurs parcelles cadastrales, veuillez indiquer pour chaque parcelle cadastrale sa superficie ainsi que la superficie totale du terrain.

Préfixe : _____ Section : Z N Numéro : 1 4 _____
 Superficie de la parcelle cadastrale (en m²) : 28.869

Préfixe : _____ Section : Z N Numéro : 1 5 _____
 Superficie de la parcelle cadastrale (en m²) : 38.737

Préfixe : _____ Section : Z N Numéro : 1 6 _____
 Superficie de la parcelle cadastrale (en m²) : 2.370

Préfixe : _____ Section : Z N Numéro : 1 7 _____
 Superficie de la parcelle cadastrale (en m²) : 81.384

Préfixe : _____ Section : _____ Numéro : _____
 Superficie de la parcelle cadastrale (en m²) :

Préfixe : _____ Section : _____ Numéro : _____
 Superficie de la parcelle cadastrale (en m²) :

Préfixe : _____ Section : _____ Numéro : _____
 Superficie de la parcelle cadastrale (en m²) :

Préfixe : _____ Section : _____ Numéro : _____
 Superficie de la parcelle cadastrale (en m²) :

Préfixe : _____ Section : _____ Numéro : _____
 Superficie de la parcelle cadastrale (en m²) :

Préfixe : _____ Section : _____ Numéro : _____
 Superficie de la parcelle cadastrale (en m²) :

Préfixe : _____ Section : _____ Numéro : _____
 Superficie de la parcelle cadastrale (en m²) :

Préfixe : _____ Section : _____ Numéro : _____
 Superficie de la parcelle cadastrale (en m²) :

Préfixe : _____ Section : _____ Numéro : _____
 Superficie de la parcelle cadastrale (en m²) :

Préfixe : _____ Section : _____ Numéro : _____
 Superficie de la parcelle cadastrale (en m²) :

Préfixe : _____ Section : _____ Numéro : _____
 Superficie de la parcelle cadastrale (en m²) :

Préfixe : _____ Section : _____ Numéro : _____
 Superficie de la parcelle cadastrale (en m²) :

Préfixe : _____ Section : _____ Numéro : _____
 Superficie de la parcelle cadastrale (en m²) :

Préfixe : _____ Section : _____ Numéro : _____
 Superficie de la parcelle cadastrale (en m²) :

Préfixe : _____ Section : _____ Numéro : _____
 Superficie de la parcelle cadastrale (en m²) :

Préfixe : _____ Section : _____ Numéro : _____
 Superficie de la parcelle cadastrale (en m²) :

Superficie totale du terrain (en m²) : 151.360



Bordereau de dépôt des pièces jointes à une demande de permis de construire

Cochez les cases correspondant aux pièces jointes à votre demande
et reportez le numéro correspondant sur la pièce jointe

Pour toute précision sur le contenu exact des pièces à joindre à votre demande, vous pouvez vous référer à la liste détaillée qui vous a été fournie avec le formulaire de demande et vous renseigner auprès de la mairie ou du service départemental de l'Etat chargé de l'urbanisme

Cette liste est exhaustive et aucune autre pièce ne peut vous être demandée

Vous devez fournir quatre dossiers complets constitués chacun d'un exemplaire du formulaire de demande accompagné des pièces nécessaires à l'instruction de votre permis, parmi celles énumérées ci-dessous [art. R.423-2 b) du code de l'urbanisme]. Des exemplaires supplémentaires du dossier complet sont parfois nécessaires si vos travaux sont situés dans un secteur protégé (monument historique, site, réserve naturelle, parc national,...)¹ ou si des travaux de surélévation d'une construction achevée depuis plus de 2 ans font l'objet d'une demande de dérogation à des règles de construction [art. L.111-4-1 du code de la construction et de l'habitation].

Cinq exemplaires supplémentaires des pièces PC1, PC2 et PC3, en plus de ceux fournis dans chaque dossier, sont demandés afin d'être envoyés à d'autres services pour consultation et avis [art. A. 431-9 du code de l'urbanisme].

1) Pièces obligatoires pour tous les dossiers :

Pièce	Nombre d'exemplaires à fournir
<input checked="" type="checkbox"/> PC1. Un plan de situation du terrain [Art. R. 431-7 a) du code de l'urbanisme]	1 exemplaire par dossier + 5 exemplaires supplémentaires
<input checked="" type="checkbox"/> PC2. Un plan de masse des constructions à édifier ou à modifier [Art. R. 431-9 du code de l'urbanisme]	1 exemplaire par dossier + 5 exemplaires supplémentaires
<input checked="" type="checkbox"/> PC3. Un plan en coupe du terrain et de la construction [Article R. 431-10 b) du code de l'urbanisme]	1 exemplaire par dossier + 5 exemplaires supplémentaires
<input checked="" type="checkbox"/> PC4. Une notice décrivant le terrain et présentant le projet [Art. R. 431-8 du code de l'urbanisme]	1 exemplaire par dossier
<input checked="" type="checkbox"/> PC5. Un plan des façades et des toitures [Art. R. 431-10 a) du code de l'urbanisme]	1 exemplaire par dossier
<input checked="" type="checkbox"/> PC6. Un document graphique permettant d'apprécier l'insertion du projet de construction dans son environnement [Art. R. 431-10 c) du code de l'urbanisme] ²	1 exemplaire par dossier
<input checked="" type="checkbox"/> PC7. Une photographie permettant de situer le terrain dans l'environnement proche [Art. R. 431-10 d) du code de l'urbanisme] ²	1 exemplaire par dossier
<input checked="" type="checkbox"/> PC8. Une photographie permettant de situer le terrain dans le paysage lointain [Art. R. 431-10 d) du code de l'urbanisme] ²	1 exemplaire par dossier

2) Pièces à joindre selon la nature ou la situation du projet :

Pièce	Nombre d'exemplaires à fournir
Si votre projet porte sur des travaux nécessaires à la réalisation d'une opération de restauration immobilière ou à l'intérieur d'un immeuble inscrit au titre des monuments historiques :	
<input type="checkbox"/> PC9. Un document graphique faisant apparaître l'état initial et l'état futur de chacune des parties du bâtiment faisant l'objet des travaux. [Art. R. 431-11 du code de l'urbanisme]	1 exemplaire par dossier
Si votre projet se situe sur le domaine public ou en surplomb du domaine public :	
<input type="checkbox"/> PC10. L'accord du gestionnaire du domaine pour engager la procédure d'autorisation d'occupation temporaire du domaine public [Art. R. 431-13 du code de l'urbanisme]	1 exemplaire par dossier
Si votre projet porte sur des travaux nécessaires à la réalisation d'une opération de restauration immobilière ou sur un immeuble inscrit au titre des monuments historiques, sur un immeuble situé dans le périmètre d'un site patrimonial remarquable ou abords des monuments historiques ou dans un coeur de parc national :	
<input type="checkbox"/> PC10-1. Une notice complémentaire indiquant les matériaux utilisés et les modalités d'exécution des travaux [Art. R. 431-14 et R. 431-14-1 du code de l'urbanisme]	1 exemplaire par dossier

¹ Se renseigner auprès de la mairie

² Cette pièce n'est pas exigée si votre projet se situe dans un périmètre ayant fait l'objet d'un permis d'aménager

Si votre projet se situe dans un coeur de parc national :

<input type="checkbox"/> PC10-2. Le dossier prévu au II de l'article R. 331-19 du code de l'environnement [Art. R. 431-14-1 du code de l'urbanisme]	1 exemplaire par dossier
--	--------------------------

Si votre projet est soumis à l'obligation de réaliser une étude d'impact :

<input checked="" type="checkbox"/> PC11. L'étude d'impact ou la décision de dispense d'une telle étude [Art. R. 431-16 a) du code de l'urbanisme]	1 exemplaire par dossier
<input checked="" type="checkbox"/> PC11-1. L'étude d'impact actualisée ainsi que les avis de l'autorité environnementale, des collectivités territoriales et leurs groupements intéressés par le projet [Art. R. 431-16 b) du code de l'urbanisme]	1 exemplaire par dossier

Si votre projet est susceptible d'affecter de manière significative un site Natura 2000 :

<input type="checkbox"/> PC11-2. Le dossier d'évaluation des incidences prévu à l'art. R. 414-23 du code de l'environnement ou l'étude d'impact en tenant lieu [Art. R. 431-16 c) du code de l'urbanisme]	1 exemplaire par dossier
--	--------------------------

Si votre projet est accompagné de la réalisation ou de la réhabilitation d'une installation d'assainissement non collectif :

<input type="checkbox"/> PC11-3. L'attestation de conformité du projet d'installation [Art. R. 431-16 d) du code de l'urbanisme]	1 exemplaire par dossier
---	--------------------------

Si votre projet est tenu de respecter les règles parasismiques et paracycloniques :

<input type="checkbox"/> PC12. L'attestation d'un contrôleur technique [Art. R. 431-16 e) du code de l'urbanisme]	1 exemplaire par dossier
--	--------------------------

Si votre projet se situe dans une zone où un plan de prévention des risques impose la réalisation d'une étude :

<input type="checkbox"/> PC13. L'attestation de l'architecte ou de l'expert certifiant que l'étude a été réalisée et que le projet la prend en compte [Art. R. 431-16 f) du code de l'urbanisme]	1 exemplaire par dossier
---	--------------------------

Si votre projet nécessite un agrément :

<input type="checkbox"/> PC14. La copie de l'agrément [Art. R. 431-16 g) du code de l'urbanisme]	1 exemplaire par dossier
---	--------------------------

Si votre projet se situe en commune littorale dans un espace remarquable ou dans un milieu à préserver :

<input type="checkbox"/> PC15. Une notice précisant l'activité économique qui doit être exercée dans le bâtiment [Art. R. 431-16 h) du code de l'urbanisme]	1 exemplaire par dossier
--	--------------------------

Si votre projet nécessite une étude de sécurité publique :

<input type="checkbox"/> PC16. L'étude de sécurité [Art. R. 431-16 i) du code de l'urbanisme]	1 exemplaire par dossier
--	--------------------------

Si votre projet est tenu de respecter la réglementation thermique :

<input type="checkbox"/> PC 16-1. Le formulaire attestant la prise en compte de la réglementation thermique et, le cas échéant, la réalisation de l'étude de faisabilité relative aux approvisionnements en énergie, prévu par les articles R. 111-20-1 et R. 111-20-2 du code de la construction et de l'habitation [Art. R. 431-16 j) du code de l'urbanisme]	1 exemplaire par dossier
--	--------------------------

Si votre projet est situé à proximité d'une canalisation de transport dans une zone de dangers :

<input type="checkbox"/> PC 16-2. L'analyse de compatibilité du projet avec la canalisation du point de vue de la sécurité des personnes, prévue à l'art. R. 555-31 du code de l'environnement [Art. R. 431-16 k) du code de l'urbanisme]	1 exemplaire par dossier
--	--------------------------

Si votre projet porte sur la construction d'un bâtiment comportant un lieu sécurisé auquel ont accès les véhicules de transport de fonds en vue de leur chargement ou déchargement :

<input type="checkbox"/> PC 16-3. Le récépissé de transmission du dossier à la commission départementale de la sécurité des transports de fonds [Art. R. 431-16 l) du code de l'urbanisme]	1 exemplaire par dossier
---	--------------------------

Si votre projet fait l'objet d'une concertation :

<input type="checkbox"/> PC16-4. Le bilan de la concertation et le document conclusif [Art. R. 431-16 m) du code de l'urbanisme]	1 exemplaire par dossier
---	--------------------------

Si votre projet se situe sur un terrain ayant accueilli une installation classée mise à l'arrêt définitif et régulièrement réhabilitée pour permettre l'usage défini dans les conditions prévues aux articles L. 512-6-1, L. 512-7-6 et L. 512-12-1 du code de l'environnement, et lorsqu'un usage différent est envisagé :

<input type="checkbox"/> PC 16-5. Une attestation établie par un bureau d'études certifié dans le domaine des sites et sols pollués, ou équivalent, garantissant que les mesures de gestion de la pollution au regard du nouvel usage du terrain projeté ont été prise en compte dans la conception du projet. [Art. R. 431-16 n) du code de l'urbanisme]	1 exemplaire par dossier
--	--------------------------

Si votre projet se situe dans un secteur d'information sur les sols, et si la construction projetée n'est pas dans le périmètre d'un lotissement autorisé ayant déjà fait l'objet d'une demande comportant une attestation garantissant la réalisation d'une étude des sols :

<input type="checkbox"/> PC 16-6. Une attestation établie par un bureau d'études certifié dans le domaine des sites et sols pollués, ou équivalent, garantissant que les mesures de gestion de la pollution au regard du nouvel usage du terrain projeté ont été prise en compte dans la conception du projet. [Art. R.431-16 o) du code de l'urbanisme]	1 exemplaire par dossier
---	--------------------------

Si votre projet déroge à certaines règles de construction et met en œuvre une solution d'effet équivalent :

<input type="checkbox"/> PC 16-7. L'attestation montrant le caractère équivalent des résultats obtenus par les moyens mis en œuvre, ainsi que leur caractère innovant [Art. 5 de l'ordonnance n° 2018-937 du 30 octobre 2018 visant à faciliter la réalisation de projets de construction et à favoriser l'innovation]	1 exemplaire par dossier
---	--------------------------

Si votre projet porte sur des constructions situées dans un emplacement réservé à la réalisation d'un programme de logements par le plan local d'urbanisme ou le document en tenant lieu [Art. L. 151-41 4° du code de l'urbanisme] ou dans un secteur délimité par le plan local d'urbanisme ou le document d'urbanisme en tenant lieu dans lesquels, en cas de réalisation d'un programme de logement, une partie de ce programme doit être affectée à des catégories de logements locatifs sociaux [Art. L. 151-15 du code de l'urbanisme] :

<input type="checkbox"/> PC17. Un tableau indiquant la surface de plancher des logements créés correspondant aux catégories de logements dont la construction sur le terrain est imposée par le plan local d'urbanisme ou le document d'urbanisme en tenant lieu [Art. R. 431-16-1 du code de l'urbanisme]	1 exemplaire par dossier
---	--------------------------

Si votre projet porte sur des constructions situées dans un secteur délimité par le plan local d'urbanisme ou le document en tenant lieu dans lequel les programmes de logements doivent comporter une proportion de logements d'une taille minimale [Art. L. 151-14 du code de l'urbanisme] :

<input type="checkbox"/> PC17-1. Un tableau indiquant la proportion de logements de la taille minimale imposée par le plan local d'urbanisme ou par le document en tenant lieu [Art. R. 431-16-2 du code de l'urbanisme]	1 exemplaire par dossier
---	--------------------------

Si votre projet porte sur la construction d'un immeuble collectif de plus de douze logements ou de plus de 800m² de surface de plancher, située dans une commune faisant l'objet d'un arrêté de carence en logements sociaux, et en l'absence de dérogation préfectorale :

<input type="checkbox"/> PC 17-2 Un tableau indiquant le nombre de logements familiaux et la part de ces logements familiaux correspondant à des logements locatifs sociaux définis à l'article L. 302-5 du code de la construction et de l'habitation hors logements financés avec un prêt locatif social [Art. R. 431-16-3 du code de l'urbanisme]	1 exemplaire par dossier
---	--------------------------

Si vous demandez un dépassement de COS (coefficient d'occupation des sols) en cas de POS ou une majoration du volume constructible en cas de PLU, justifié par la construction de logements sociaux :

<input type="checkbox"/> PC18. La délimitation de cette partie des constructions [Art. R. 431-17 a) du code de l'urbanisme]	1 exemplaire par dossier
<input type="checkbox"/> PC19. La mention de la surface de plancher correspondante [Art. R. 431-17 b) du code de l'urbanisme]	1 exemplaire par dossier
<input type="checkbox"/> PC20. L'estimation sommaire du coût foncier qui lui sera imputé [Art. R. 431-17 c) du code de l'urbanisme]	1 exemplaire par dossier
<input type="checkbox"/> PC21. Dans les communes de la métropole, l'engagement du demandeur de conclure la convention prévue au 3° de l'article L.351-2 du code de la construction et de l'habitation. [Art. R. 431-17 d) du code de l'urbanisme]	1 exemplaire par dossier

Si vous demandez un dépassement de COS (coefficient d'occupation des sols) en cas de POS ou des règles de gabarit en cas de PLU, justifiant que vous faites preuve d'exemplarité énergétique ou environnementale :

<input type="checkbox"/> PC22. Un document prévu par l'article R. 111-21 du code de la construction et de l'habitation attestant que la construction fait preuve d'exemplarité énergétique ou d'exemplarité environnementale ou est à énergie positive selon les critères définis par ces dispositions [Art. R. 431-18 du code de l'urbanisme]	1 exemplaire par dossier
<input type="checkbox"/> PC23. Un document par lequel le demandeur s'engage à installer des dispositifs conformes aux dispositions de l'arrêté prévu au 2° de l'article R. 111-23 [Art. R. 431-18-1 du code de l'urbanisme]	1 exemplaire par dossier

Si votre projet nécessite un défrichement :

<input type="checkbox"/> PC24. La copie de la lettre du préfet qui vous fait savoir que votre demande d'autorisation de défrichement est complète, si le défrichement est ou non soumis à reconnaissance de la situation et de l'état des terrains et si la demande doit ou non faire l'objet d'une enquête publique [Art. R. 431-19 du code de l'urbanisme]	1 exemplaire par dossier
---	--------------------------

Si votre projet porte sur une installation classée pour la protection de l'environnement :

<input type="checkbox"/> PC25. Une justification du dépôt de la demande d'enregistrement ou de déclaration au titre de la législation relative aux Installations Classées pour la Protection de l'Environnement [Art. R. 431-20 du code de l'urbanisme]	1 exemplaire par dossier
--	--------------------------

Si votre projet nécessite un permis de démolir :

<input type="checkbox"/> PC26. La justification du dépôt de la demande de permis de démolir [Art. R. 431-21 a) du code de l'urbanisme]	1 exemplaire par dossier
<input type="checkbox"/> OU, si la demande de permis de construire vaut demande de permis de démolir :	
<input type="checkbox"/> PC27. Les pièces à joindre à une demande de permis de démolir, selon l'annexe ci-jointe [Art. R. 431-21 b) du code de l'urbanisme]	

Si votre projet se situe dans un lotissement :

<input type="checkbox"/> PC28. Certificat indiquant la surface constructible attribuée à votre lot [Art. R. 442-11 1er al.) du code de l'urbanisme]	1 exemplaire par dossier
<input type="checkbox"/> PC29. Certificat attestant l'achèvement des équipements desservant le lot [Art. R. 431-22-1a) du code de l'urbanisme]	1 exemplaire par dossier
<input type="checkbox"/> PC29-1. L'attestation de l'accord du lotisseur, en cas de subdivision de lot [Art. R. 431-22 -1b) du code de l'urbanisme]	1 exemplaire par dossier

Si votre projet se situe dans une zone d'aménagement concertée (ZAC) :

<input type="checkbox"/> PC30. La copie des dispositions du cahier des charges de cession de terrain approuvé et publié dans les conditions de l'article D.311-11-1 qui indiquent le nombre de m² constructibles sur la parcelle et, si elles existent, des dispositions du cahier des charges, qui fixent les prescriptions techniques, urbanistiques et architecturales imposées pour la durée de réalisation de la zone [Art. R. 431-23 a) du code de l'urbanisme]	1 exemplaire par dossier
<input type="checkbox"/> PC31. La convention entre la commune ou l'établissement public et vous qui fixe votre participation au coût des équipements de la zone [Art. R. 431-23 b) du code de l'urbanisme]	1 exemplaire par dossier

Si votre projet se situe dans une opération d'intérêt national (OIN) :

<input type="checkbox"/> PC 31-1. L'attestation de l'aménageur certifiant qu'il a réalisé ou prendra en charge l'intégralité des travaux mentionnés à l'article R. 331-5 du code de l'urbanisme [Art. R. 431-23-1 du code de l'urbanisme]	1 exemplaire par dossier
--	--------------------------

Si votre projet se situe dans un périmètre de projet urbain partenarial (PUP) :

<input type="checkbox"/> PC 31-2. L'extrait de la convention précisant le lieu du projet urbain partenarial et la durée d'exonération de la taxe d'aménagement [Art. R. 431-23-2 du code de l'urbanisme]	1 exemplaire par dossier
---	--------------------------

Si le terrain d'assiette doit faire l'objet d'une division avant l'achèvement de l'ensemble du projet :

<input type="checkbox"/> PC32. Le plan de division du terrain [Art. R. 431-24 du code de l'urbanisme]	1 exemplaire par dossier
<input type="checkbox"/> PC33. Le projet de constitution d'une association syndicale des futurs propriétaires [Art. R. 431-24 du code de l'urbanisme]	1 exemplaire par dossier

Si le projet est soumis à la redevance bureaux :

<input type="checkbox"/> PC 33-1. Le formulaire de déclaration de la redevance bureaux [Art. R. 431-25-2 du code de l'urbanisme]	1 exemplaire par dossier
---	--------------------------

Si le terrain ne peut comporter les emplacements de stationnement imposés par le document d'urbanisme :

<input type="checkbox"/> PC34. Le plan de situation du terrain sur lequel sont réalisées les aires de stationnement et le plan des constructions et aménagements correspondants [Art. R. 431-26 a) du code de l'urbanisme]	1 exemplaire par dossier
<input type="checkbox"/> OU	
<input type="checkbox"/> PC35. La promesse synallagmatique de concession ou d'acquisition [Art. R. 431-26 b) du code de l'urbanisme]	

Si votre projet porte sur un équipement commercial dont la surface de vente est comprise entre 300 et 1 000 m² dans une commune de moins de 20 000 habitants :

<input type="checkbox"/> PC36. Une notice précisant la nature du commerce projeté et la surface de vente [Art. R. 431-27-1 du code de l'urbanisme]	1 exemplaire par dossier
---	--------------------------

Si votre projet est soumis à une autorisation de création de salle de spectacle cinématographique :

<input type="checkbox"/> PC37. La copie de la lettre du préfet attestant que le dossier de demande est complet. [Art. R. 431-28 du code de l'urbanisme]	1 exemplaire par dossier
--	--------------------------

Si votre projet porte sur un immeuble de grande hauteur (IGH) :

<input type="checkbox"/> PC38. Le récépissé de dépôt en préfecture de la demande d'autorisation prévue à l'article L. 122-1 du code de la construction et de l'habitation [Art. R. 431-29 du code de l'urbanisme]	3 exemplaires
--	---------------

Si votre projet porte sur un établissement recevant du public (ERP) :

<input type="checkbox"/> PC39. Le dossier spécifique permettant de vérifier la conformité du projet avec les règles d'accessibilité aux personnes handicapées prévu aux articles R. 111-19-17 a) du code de la construction et de l'habitation [Art. R. 431-30 a) du code de l'urbanisme]	3 exemplaires du dossier spécifique
--	-------------------------------------

<input type="checkbox"/> PC40. Le dossier spécifique permettant de vérifier la conformité du projet avec les règles de sécurité prévu par l'article R. 111-19-17 b) du code de la construction et de l'habitation [Art. R. 431-30 b) du code de l'urbanisme]	3 exemplaires du dossier spécifique
---	-------------------------------------

Si vous demandez une dérogation à une ou plusieurs règles du plan local d'urbanisme ou du document en tenant lieu pour réaliser des travaux nécessaires à l'accessibilité des personnes handicapées à un logement existant :

<input type="checkbox"/> PC40-1. Une note précisant la nature des travaux pour lesquels une dérogation est sollicitée et justifiant que ces travaux sont nécessaires pour permettre l'accessibilité du logement à des personnes handicapées [Art. R. 431-31 du code de l'urbanisme]	1 exemplaire par dossier
--	--------------------------

Si vous demandez une dérogation aux règles constructives mentionnées à l'article L. 111-4-1 du code de la construction et de l'habitation, pour la création ou l'agrandissement de logements par surélévation d'un immeuble achevé depuis plus de 2 ans :

<input type="checkbox"/> PC 40-2. Une demande de dérogation comprenant les précisions et les justifications définies à l'article R. 111-1-2 du code de la construction et de l'habitation [Art. R. 431-31-1 du code de l'urbanisme]	1 exemplaire par dossier
--	--------------------------

Si vous demandez une ou plusieurs dérogations aux règles constructives au titre de l'article L. 151-29-1, L. 152-5 et L. 152-6 du code de l'urbanisme :

<input type="checkbox"/> PC40-3. Une note précisant la nature de la ou des dérogations demandées justifiant du respect des objectifs et des conditions fixées aux articles L. 151-29-1, L. 152-5 et L. 152-6 du code de l'urbanisme pour chacune des dérogations demandées. [Art. R. 431-31-2 du code de l'urbanisme]	1 exemplaire par dossier
--	--------------------------

Si votre projet est subordonné à une servitude dite « de cours communes » :

<input type="checkbox"/> PC41. Une copie du contrat ou de la décision judiciaire relatif à l'institution de ces servitudes [Art. R. 431-32 du code de l'urbanisme]	1 exemplaire par dossier
---	--------------------------

Si votre projet est subordonné à un transfert des possibilités de construction :

<input type="checkbox"/> PC42. Une copie du contrat ayant procédé au transfert de possibilité de construction résultant du COS [Art. R. 431-33 du code de l'urbanisme]	1 exemplaire par dossier
---	--------------------------

Si votre projet est soumis à une autorisation d'exploitation commerciale :

<input type="checkbox"/> PC43. Le dossier d'autorisation d'exploitation commerciale [Art. R. 431-33-1 du code de l'urbanisme]	1 exemplaire par dossier
--	--------------------------

Si votre projet se situe dans une zone réglementée s'agissant de travaux conduisant à la création de locaux à usage d'habitation dans un immeuble existant :

<input type="checkbox"/> PC44. Le dossier de demande d'autorisation de travaux [Art. L.111-6-1-3 du code de la construction et de l'habitation et arrêté du 8 décembre 2016 relatif aux modalités de constitution du dossier de demande d'autorisation de travaux conduisant à la création de locaux à usage d'habitation dans un immeuble existant]	3 exemplaires du dossier spécifique + 1 exemplaire supplémentaire si l'avis ou l'accord est requis de l'autorité compétente dans le domaine de l'architecture et du patrimoine ou de l'architecte des Bâtiments de France
---	---



Déclaration des éléments nécessaires au calcul des impositions pour les demandes de permis de construire et permis d'aménager

Informations nécessaires en application de l'article R. 431-5 du code de l'urbanisme

Cette déclaration sert de base au calcul des impositions dont vous êtes éventuellement redevable au titre de votre projet. Remplissez soigneusement les cadres ci-dessous et n'oubliez pas de joindre le cas échéant les documents complémentaires figurant au cadre 4. Cela peut vous permettre de bénéficier d'impositions plus favorables. Conservez soigneusement les justificatifs afférents à vos déclarations. Ils pourront vous être demandés ultérieurement.

Cadre réservé à la mairie du lieu du projet

PC ou PA Dpt Commune Année N° de dossier

1 - Renseignements concernant les constructions ou les aménagements

1.1 - Les lignes ci-dessous doivent être obligatoirement renseignées, quelle que soit la nature de la construction

Surface taxable (1) totale créée de la ou des construction(s), hormis les surfaces de stationnement closes et couvertes (2bis) : 70.59m²
 Surface taxable créée des locaux clos et couverts (2 bis) à usage de stationnement : 0m²
 Surface taxable démolie de la (ou des) construction(s) : 0m²

1.2 - Destination des constructions et tableau des surfaces taxables (1)

1.2.1 - Création de locaux destinés à l'habitation				
Dont :		Nombre de logements créés	Surfaces créées (1) hormis les surfaces de stationnement closes et couvertes (2 bis)	Surfaces créées pour le stationnement clos et couvert (2 bis)
Locaux à usage d'habitation principale et leurs annexes (2)	Ne bénéficiant pas de prêt aidé (3)	0	0	0
	Bénéficiant d'un PLAI ou LLTS (4)	0	0	0
	Bénéficiant d'un prêt à taux zéro (PTZ) (5)	0	0	0
	Bénéficiant d'autres prêts aidés (PLUS, LES, PSLA, PLS, LLS) (6)	0	0	0
Locaux à usage d'habitation secondaire et leurs annexes (2)		0	0	0
Locaux à usage d'hébergement (7) et leurs annexes (2)	Ne bénéficiant pas de prêt aidé		0	0
	Bénéficiant d'un PLAI ou LLTS		0	0
	Bénéficiant d'autres prêts aidés		0	0
Nombre total de logements créés		0		

1.2.2 - Extension (8) de l'habitation principale, création d'un bâtiment annexe à cette habitation ou d'un garage clos et couvert.

Pour la réalisation de ces travaux, bénéficiez-vous d'un prêt aidé (4)(5)(6) ?
 Oui Non Si oui, lequel ?

Quelle est la surface taxable (1) existante ?m² Quel est le nombre de logements existants ?.....

Quelle est la surface taxable démolie ?.....m²

1.2 3 - Création ou extension de locaux non destinés à l'habitation

	Nombre créé	Surfaces créées (1) hormis les surfaces de stationnement closes et couvertes (2 bis)	Surfaces créées pour le stationnement clos et couvert (2 bis)
Nombre de commerces de détail dont la surface de vente est inférieure à 400 m ² (9)			
Total des surfaces créées, y compris les surfaces annexes		70.59	
Locaux industriels et artisanaux ainsi que leurs annexes			
Maisons de santé mentionnées à l'article L. 6323-3 du code de la santé publique			
Entrepôts et hangars faisant l'objet d'une exploitation commerciale et non ouverts au public (10)			

Dans les exploitations et coopératives agricoles : Surfaces de plancher des serres de production, des locaux destinés à abriter les récoltes, héberger les animaux, ranger et entretenir le matériel agricole, des locaux de production et de stockage des produits à usage agricole, des locaux de transformation et de conditionnement des produits provenant de l'exploitation (11)		
Dans les centres équestres : Surfaces de plancher affectées aux seules activités équestres (11)		
	Surfaces créées	
Parcs de stationnement couverts faisant l'objet d'une exploitation commerciale (12)		

1.3 - Autres éléments créés soumis à la taxe d'aménagement

Nombre de places de stationnement non couvertes ou non closes (13) :
 Superficie du bassin intérieur ou extérieur de la piscine : m².
 Nombre d'emplacements de tentes, de caravanes et de résidences mobiles de loisirs :
 Nombre d'emplacements pour les habitations légères de loisirs :
 Nombre d'éoliennes dont la hauteur est supérieure à 12 m :
 Superficie des panneaux photovoltaïques posés au sol : 49.600 m².

1.4 - Redevance d'archéologie préventive :

Votre projet fait-il l'objet d'un (ou de) terrassement(s) ?
 Oui Non

1.5 - Cas particuliers

Les travaux projetés sont-ils réalisés suite à des prescriptions résultant d'un Plan de Prévention des Risques naturels, technologiques ou miniers ?
 Oui Non

La construction projetée concerne t-elle un immeuble classé parmi les monuments historiques ou inscrit à l'inventaire des monuments historiques ?
 Oui Non

2 - Versement pour sous-densité (VSD) (14)

Demandez à la mairie si un seuil minimal de densité (SMD) est institué dans le secteur de la commune où vous construisez.
 Si oui, la superficie de la construction projetée est-elle égale ou supérieure au seuil minimal de densité (15) ? Oui Non
 Dans le cas où la surface de plancher de votre projet est inférieure au seuil minimal de densité, indiquez ici :
 La superficie de votre unité foncière : m².
 La superficie de l'unité foncière effectivement constructible (16) : m².
 La valeur du m² de terrain nu et libre : €/m².
 Les surfaces de plancher des constructions existantes non destinées à être démolies (en m²) (17) : m².
 Si vous avez bénéficié avant le dépôt de votre demande d'un rescrit fiscal (18), indiquez sa date :

3 - Pièces à joindre selon la nature ou la situation du projet :

Pièces	Nombre d'exemplaires à fournir
Si votre projet se situe dans une commune ayant instauré un seuil minimal de densité et si votre terrain est un lot de lotissement :	
<input type="checkbox"/> F1. Le certificat fourni par le lotisseur [Art. R. 442-11 2° alinéa du code de l'urbanisme]	1 exemplaire par dossier
Si votre projet se situe dans une commune ayant instauré un seuil minimal de densité et si vous avez bénéficié d'un rescrit fiscal :	
<input type="checkbox"/> F2. Le rescrit fiscal [article R. 331-23 du code de l'urbanisme]	1 exemplaire par dossier
Si vous avez bénéficié d'un rescrit fiscal relatif à la taxe d'aménagement ou à la redevance d'archéologie préventive	
<input type="checkbox"/> F3. Le rescrit fiscal [R. 331-11-1 du code de l'urbanisme et/ou R. 524-11 du code du patrimoine]	1 exemplaire par dossier

18/18

4 - Documents pouvant vous permettre de bénéficier d'impositions plus favorables

Pièces	Nombre d'exemplaires à fournir
Si vous pensez bénéficier d'une exonération prévue à l'article L. 331-7 1° du code de l'urbanisme, selon les cas :	
<input type="checkbox"/> F4. Le statut de l'établissement public (à caractère industriel et commercial ou administratif)	1 exemplaire par dossier
<input type="checkbox"/> F5. Les statuts de l'association et le justificatif de la gestion désintéressée au sens de l'article 206 1 bis 1er alinéa du code général des impôts	1 exemplaire par dossier
Si votre projet se situe dans une opération d'intérêt national et que vous pensez bénéficier de l'exonération prévue à l'article L. 331-7 4° (opération d'intérêt national) du code de l'urbanisme :	
<input type="checkbox"/> F6. L'attestation de l'aménageur certifiant que ce dernier a réalisé ou réalisera l'intégralité des travaux mis à sa charge (articles R. 331-5 et R. 431-23-1 du code de l'urbanisme)	1 exemplaire par dossier
Si votre projet se situe dans un périmètre de projet urbain partenarial et que vous pensez bénéficier de l'exonération prévue à l'article L. 331-7 6° (projet urbain partenarial) du code de l'urbanisme :	
<input type="checkbox"/> F7. Copie de la convention de projet urbain partenarial (article R. 431-23-2 du code de l'urbanisme)	1 exemplaire par dossier
Si vous faites une reconstruction suite à une destruction ou suite à une démolition ou suite à un sinistre et que vous pensez bénéficier de l'exonération prévue à l'article L. 331-7 8° du code de l'urbanisme :	
<input type="checkbox"/> F8. La justification de la date de la destruction, de la démolition ou du sinistre	1 exemplaire par dossier
<input type="checkbox"/> F9. En cas de sinistre, l'attestation de l'assureur, que les indemnités versées en réparation des dommages ne comprennent pas le montant des taxes d'urbanisme	1 exemplaire par dossier
Si votre projet affecte le sous-sol et que vous pensez bénéficier de l'exonération prévue à l'article L. 524-6 du code du patrimoine(19) :	
<input type="checkbox"/> F10. L'attestation de paiement d'une redevance d'archéologie préventive au titre de la réalisation d'un diagnostic suite une demande volontaire de fouilles, ou au titre de la loi du 1 ^{er} août 2003	1 exemplaire par dossier

5 - Autres renseignements

(Informations complémentaires et justificatifs éventuels (notamment l'attestation bancaire au prêt à taux zéro, si la collectivité a délibéré l'exonération facultative correspondante) pouvant vous permettre de bénéficier d'impositions plus favorables)

Si à échéance de vos taxes vous n'habitez plus à l'adresse figurant sur la demande d'autorisation, merci de renseigner l'adresse d'envoi des titres de perception

Nouvelle adresse : Numéro : _____ Voie : _____

Lieu-dit : _____ Localité : _____

Code postal : _____ BP : _____ Cedex : _____

Si le déclarant habite à l'étranger : Pays : _____ Division territoriale : _____

Date 01/03/2023

Nom et Signature du déclarant
M. Thibault VEYSSIERE



**DECISION PORTANT DELEGATION DE POUVOIRS ET DE RESPONSABILITES AUDIRECTEUR
DEVELOPPEMENT FRANCE**

EXTRAIT

La soussignée, Carlotta Gentile Latino, agissant en sa qualité de Directrice des Activités terrestres France de la société EDF Renouvelables, société anonyme au capital de 226.755.000,00 euros, dont le siège social est à Cœur Défense – Tour B – 100, esplanade du Général de Gaulle, 92932 Paris La Défense Cedex, immatriculée au registre du commerce et des sociétés de Nanterre sous le numéro 379 677 636, dûment habilitée par délégation de pouvoirs et de responsabilités, ci-après, le « **Délégant** »,

Etant précisé :

- qu'EDF Renouvelables est Présidente d'EDF Renouvelables France, société par actions simplifiée au capital de 400.500.000 euros, dont le siège est à Cœur Défense – Tour B – 100, Esplanade du Général de Gaulle, 92 932 Paris La Défense Cedex, immatriculée au registre du commerce et des sociétés de Nanterre sous le numéro 434 689 915,
- Qu'EDF Renouvelables est également Présidente de Futuren, société par actions simplifiée au capital de 1.714.434,87 euros, dont le siège est à Cœur Défense – 100, Esplanade du Général de Gaulle, 92 932 Paris La Défense, immatriculée au registre du commerce et des sociétés de Nanterre sous le numéro 423 127 281,
- Que Futuren est Présidente de Futuren Asset Management, société par actions simplifiée au capital de 200.000 euros, dont le siège est au 1330 avenue JRGG de la Lauzière, Europarc de Pichaury, Bât B9, BP 80199, 13795 Aix-en-Provence Cedex 3, immatriculée au registre du commerce et des sociétés d'Aix-en-Provence sous le numéro 804 081 784,
- que Futuren et Futuren Asset Management sont Présidentes de société(s) ayant pour objet ou pour activité le développement, la réalisation ou l'exploitation en France d'une ou de plusieurs centrales de production d'énergie issue de l'énergie éolienne terrestre et/ou la prise de participation dans des sociétés ayant cet objet ou cette activité,
- qu'EDF Renouvelables France est Présidente, Directeur Général ou Gérante de société(s) ayant pour objet ou pour activité le développement, la réalisation ou l'exploitation en France d'une ou de plusieurs centrales de production d'énergie issue de l'énergie éolienne terrestre, photovoltaïque et/ou d'un ou plusieurs systèmes de stockage, et/ou la prise de participation dans des sociétés ayant cet objet ou cette activité,

Agissant au nom et pour le compte de :

- EDF Renouvelables France,
- Futuren,
- Futuren Asset Management,
- des Société(s) dont EDF Renouvelables France, Futuren et/ou Futuren Asset Management sont Présidente, Directeur Général ou Gérante et ayant pour objet ou pour activité le développement, la réalisation ou l'exploitation en France d'une ou de plusieurs centrales de production d'énergie issue de l'énergie éolienne terrestre, photovoltaïque et/ou d'un ou plusieurs systèmes de stockage, et/ou la prise de participation dans des sociétés ayant cet objet ou cette activité (hormis la société Luxel et ses filiales ainsi que la société Green Lighthouse Développement et ses filiales),

ci-après, les « **Sociétés Rattachées** ».

Le Délégant a décidé de déléguer à Monsieur Didier HELLSTERN, en sa qualité de Directeur Développement France d'EDF Renouvelables France, ci-après le « **Déléataire** », dans le cadre de ses attributions et aux conditions ci-après définies, une partie de ses pouvoirs.

En sa qualité de Directeur Développement France concernant les activités terrestres d'EDF Renouvelables France, le Déléataire est responsable au sein des Sociétés Rattachées du développement et de la mise en œuvre des projets éoliens terrestres, photovoltaïques au sol et flottants et de stockage d'énergie, ainsi que les ouvrages de raccordement qui y sont rattachés, situés en France (ci-après les « **Projets** ») jusqu'à leur réception provisoire dans les meilleures conditions de sécurité, de qualité, de délai et de coût. Dans ces domaines, le

Déléataire dispose des compétences, de l'autorité et des moyens nécessaires pour superviser et assurer notamment :

- (i) la sécurité et la protection de la santé des personnes placées sous son autorité, notamment dans les agences de développement relevant de la Direction Développement, et à l'exception des pouvoirs spécifiques attribués par ailleurs aux responsables des sites multi-entreprises ou multi-Directions, tels que notamment les sites de Paris La Défense, Le Blasco (Montpellier), Colombiers, Nantes, Lyon,
- (ii) l'organisation des Projets tant en ce qui concerne la phase de développement que le planning de réalisation et ce, en accord avec la Direction *Owner's Representative* d'EDF Renouvelables France,
- (iii) la compétence de maître d'ouvrage des Projets en phase de construction développés par EDF Renouvelables France et ce, en accord avec la Direction *Owner's Representative* d'EDF Renouvelables France,

les responsabilités (ii) et (iii) prenant fin pour chaque Projet à la réception provisoire du Projet et à son transfert à la Direction OMEGA – Opérations, Maintenance et Gestion d'Actifs d'EDF Renouvelables France.

Pour l'exercice de ces missions, le Délégant délègue les pouvoirs suivants, au nom et pour le compte des Sociétés Rattachées, en France et sur le périmètre des activités qui lui sont rattachées, **dans le respect des dispositions législatives et réglementaires et des procédures applicables à EDF Renouvelables et ses filiales et participations, et notamment celles concernant le droit du travail, le droit de la concurrence, la gouvernance, la santé-sécurité, le budget, les achats et les investissements, et dans les limites d'engagement figurant en Annexe, que le Déléataire devra respecter et faire respecter :**

[...]

2. Concernant les pouvoirs d'action en justice :

Agir au nom des Sociétés Rattachées ou les représenter, tant en demande qu'en défense, avec l'accord du Directeur Juridique d'EDF Renouvelables ou l'un de ses délégués, devant toutes juridictions administratives dans les matières qui entrent dans les compétences des services placés sous l'autorité du Déléataire ;

Recevoir tous plis d'huissier destinés à l'une des Sociétés Rattachées.

3. Concernant les fonctions de représentation :

Représenter chacune des Sociétés Rattachées, en coordination avec le Pôle Relations Institutionnelles d'EDF Renouvelables, auprès de l'État, des collectivités locales et responsables politiques ainsi que de toutes sociétés, établissements, associations, syndicats, groupements ou organismes divers dont l'activité rentre dans les missions de développement sur votre territoire ;

Représenter EDF Renouvelables France dans sa fonction de Présidente, Directeur Général ou Gérante de(s) société(s) de projet dont l'activité entre dans les missions de développement sur votre territoire ; à ce titre, prendre, avec l'accord du Directeur Juridique d'EDF Renouvelables ou l'un de ses délégués, toutes les décisions au nom des Sociétés Rattachées dans les limites visées dans la présente délégation.

4. Concernant les Projets :

Prendre toutes dispositions nécessaires concernant les Projets en vue de :

- obtenir une autorisation, un accord, une décision ou une approbation concernant le développement et la construction des Projets ; faire tous actes à l'égard de l'administration et des tiers notamment au titre de la réglementation administrative et/ou environnementale applicable ;
- signer toute demande de certificat de projet, demande de permis de construire, déclaration préalable de travaux, demande d'autorisation environnementale, demande « au cas par cas », déclaration IOTA ou ICPE, demande d'autorisation de défrichement, demande de dérogation « CNPN », demande de contrat d'achat d'électricité ou de complément de rémunération, ou toute autre demande nécessaire à l'obtention des autorisations nécessaires au développement, à la construction ou à l'exploitation d'un Projet ;
- négocier et signer tout acte relatif à l'accès aux réseaux de transport et de distribution d'électricité, et notamment toute PRAC (proposition de raccordement avant complétude), toute demande de PTF (proposition technique et financière) et toute PTF et leurs avenants, faire tous actes et notamment toutes déclarations à cet effet ; engager l'acompte ou le montant dû ;
- négocier et signer tout contrat relatif à la maîtrise foncière des Projets suivant les modèles validés par la Direction Juridique du groupe EDF Renouvelables, notamment les promesses de bail, les accords de prestations de services portant sur la prospection foncière et les baux ;
- répondre à tout appel d'offres, appel à manifestation d'intérêt, seul ou en groupement, visant la maîtrise foncière des Projets ;
- répondre à tout appel d'offres engageant la définition du prix de vente de l'électricité ou la rentabilité des projets, seul ou en groupement, après accord de la Direction Owner's Representative d'EDF Renouvelables France ;
- mettre en œuvre les actions pour assurer la sûreté des Projets, en coordination avec la Direction Industrie d'EDF Renouvelables en phase de construction, en appliquant les mesures de sécurité adaptées pour ce type d'ouvrage, notamment en auditant périodiquement les mesures de sécurité des prestataires intervenant sur les Projets ; faire tous actes et notamment toutes déclarations à cet effet, y compris la suspension de toute intervention présentant des risques pour les personnes présentes sur site ;
- pour les Projets validés par le Comité d'Engagement d'EDF Renouvelables et/ou le Comité d'Engagement du groupe EDF, et en étroite coordination avec la Direction Industrie d'EDF Renouvelables et en accord avec la Direction *Owner's Representative* d'EDF Renouvelables France, négocier et signer :
 - tous contrats de travaux, de fournitures ou de services liés à la construction des Projets ; effectuer toute commande d'exécution s'intégrant dans tout marché- cadre lié à la construction et l'exploitation des ouvrages constituant les Projets ;
 - toute CR (convention de raccordement), tout CARDI (contrat d'accès au réseau en

injection), toute CEX (convention d'exploitation) et leurs avenants, faire tous actes et notamment toutes déclarations à cet effet ; engager le montant dû ;

Négocier et signer tous contrats de prestations de services nécessaires pour le développement des Projets ; à cet effet, mettre à disposition les moyens humains et matériels d'EDF Renouvelables France ;

Signer tous contrats de confidentialité (*non-disclosure agreements*) nécessaires pour le développement des Projets ou la conclusion de partenariats de développement ;

Faire tous actes d'exécution des contrats visés au présent article et signer tous accords, avenants et lettres de résiliation s'y rapportant ; engager les dépenses y afférentes.

5. Concernant les contrats et achats tertiaires (c'est-à-dire autres que ceux visés à l'article 4)

Négocier, en liaison avec la Direction des Achats d'EDF Renouvelables, et signer tous contrats nécessaires à l'exécution des missions qui lui sont confiées ;

Effectuer toute commande d'exécution s'intégrant dans tout marché cadre ;

Faire tous actes d'exécution normale des contrats visés au présent article, signer les avenants et lettres de résiliation desdits contrats ; engager les dépenses afférentes à ces contrats.

*
**

D'une façon générale et aux effets ci-dessus, le Délégué a la faculté de :

Subdéléguer, avec l'accord du Délégué, une partie de ses pouvoirs à ses collaborateurs pourvus de la compétence, de l'autorité et des moyens nécessaires à l'accomplissement de leurs missions, ceci avec ou sans faculté de subdélégation de leur part ;

Déléguer sa signature ;

Désigner l'un de ses collaborateurs pour le remplacer en cas d'absence ou d'empêchement pour des raisons d'organisation interne, étant précisé qu'un tel remplacement ne constitue pas une délégation de pouvoirs et n'emporte pas le transfert de la responsabilité pénale du Délégué à son remplaçant.

[...]

La présente délégation est accordée pour la durée des fonctions de Directeur Développement France concernant les activités terrestres d'EDF Renouvelables France. Elle expirera automatiquement le jour où cesseront ces fonctions ou, alternativement, si le Délégué y met fin. Dans le cas où le Délégué en exercerait plus qu'une partie des fonctions prévues, la portée de la présente délégation sera automatiquement réduite à due concurrence. La présente délégation étant donnée au nom et pour le

compte des Sociétés Rattachées, délégants personnes morales, le changement de représentant légal ou de représentant personne physique des Sociétés Rattachées ne mettra pas fin à la présente délégation, qui continuera à produire ses effets, sans interruption aucune. Il est précisé que le Délégant se réserve la faculté de suspendre ou de retirer à tout moment les pouvoirs délégués par le présent acte.

[...]

La présente délégation prend effet le 1^{er} janvier 2023 ; elle annule et remplace toute éventuelle délégation antérieure sur le même périmètre de responsabilités.

Bon pour délégation de pouvoirs
et de responsabilités



Carlotta Gentile Latino
20 janv. 2023

Carlotta Gentile Latino
Directrice des Activités terrestres France

Bon pour acceptation de pouvoirs et de
et de responsabilités



Didier Hellstern
23 janv. 2023

Didier HELLSTERN
Directeur Développement France

**ANNEXE DELEGATION DE POUVOIRS ET RESPONSABILITES AU DIRECTEUR
DEVELOPPEMENT FRANCE**

LIMITES D'ENGAGEMENT

	ENGAGEMENTS	PLAFONDS
PROJETS	Contrats pour l'accès aux réseaux de transport et de distribution d'électricité : PRAC et PTF dont le montant de l'acompte est inférieur au seuil ci-contre	1 M€ par acte
	Contrats pour l'accès aux réseaux de transport et de distribution d'électricité : CR, CARDI et CEX des projets dont l'ALR a été prononcée et dont le montant du contrat est inférieur ou égal au seuil ci-contre	Par acte : montant validé lors de l'ALR
	Maîtrise foncière (y compris promesse de bail, accords de prestation idoines, baux)	1 M€ par acte
	Contrats de travaux, fourniture, services, Commande d'exécution, Dépenses	1 M€ par acte
	Contrats de prestation de services de développement, Dépenses	100 k€ par acte
	Contrats de confidentialité	Sans plafond
CONTRATS ET ACHATS TERTIAIRES	Contrats, Commandes, Dépenses	100 k€ par commande

DECISION PORTANT DELEGATION DE POUVOIRS ET DE RESPONSABILITES AUDIRECTEUR DE ZONE GRAND OUEST

EXTRAIT

Le soussigné, Didier Hellstern, agissant en sa qualité de Directeur Développement France d'EDF Renouvelables France, dûment habilité par délégation de pouvoirs et des responsabilités, ci-après, le « **Délégrant** »,

Etant précisé :

- qu'EDF Renouvelables est Présidente d'EDF Renouvelables France, société par actions simplifiée au capital de 100.500.000 euros, dont le siège est à Cœur Défense – Tour B – 100, Esplanade du Général de Gaulle, 92 932 Paris La Défense Cedex, immatriculée au registre du commerce et des sociétés de Nanterre sous le numéro 434 689 915,
- Qu'EDF Renouvelables est également Présidente de Futuren, société par actions simplifiée au capital de 1.714.434,87 euros, dont le siège est à Cœur Défense – 100, Esplanade du Général de Gaulle, 92 932 Paris La Défense, immatriculée au registre du commerce et des sociétés de Nanterre sous le numéro 423 127 281,
- Que Futuren est Présidente de Futuren Asset Management, société par actions simplifiée au capital de 200.000 euros, dont le siège est au 1330 avenue JRGG de la Lauzière, Europarc de Pichaury, Bât B9, BP 80199, 13795 Aix-en-Provence Cedex 3, immatriculée au registre du commerce et des sociétés d'Aix-en-Provence sous le numéro 804 081 784,
- Que Futuren Asset Management est Présidente de Royal Wind, société par actions simplifiée au capital de 40.000 euros, dont le siège est au 1330 avenue JRGG de la Lauzière, Europarc de Pichaury, Bât B9, BP 80199, 13795 Aix-en-Provence Cedex 3, immatriculée au registre du commerce et des sociétés d'Aix-en-Provence sous le numéro 484 022 892,
- Que Futuren Asset Management est Présidente de Theowatt, société par actions simplifiée au capital de 40.000 euros, dont le siège est au 1330 avenue JRGG de la Lauzière, Europarc de Pichaury, Bât B9, BP 80199, 13795 Aix-en-Provence Cedex 3, immatriculée au registre du commerce et des sociétés d'Aix-en-Provence sous le numéro 494 606 684,
- que Futuren, Futuren Asset Management, Theowatt, ou Royal Wind sont Présidente desociété(s) ayant pour objet ou pour activité le développement, la réalisation ou l'exploitation en France d'une ou de plusieurs centrales de production d'énergie issue de l'énergie éolienne terrestre et/ou la prise de participation dans des sociétés ayant cet objet ou cette activité,
- qu'EDF Renouvelables France est Présidente, Directeur Général ou Gérante de société(s) ayant pour objet ou pour activité le développement, la réalisation ou l'exploitation en France d'une ou de plusieurs centrales de production d'énergie issue de l'énergie éolienne terrestre, photovoltaïque et/ou d'un ou plusieurs systèmes de stockage, et/ou la prise de participation dans des sociétés ayant cet objet ou cette activité,

Agissant au nom et pour le compte de :

- EDF Renouvelables France,
- Futuren,
- Futuren Asset Management,
- Theowatt,

- Royal Wind,
- d'EGM Wind et des sociétés dont EGM Wind est Présidente,
- des Société(s) dont EDF Renouvelables France, Futuren, Futuren Asset Management, Theowatt, et/ou Royal Wind sont Présidente, Directeur Général ou Gérante et ayant pour objet ou pour activité le développement, la réalisation ou l'exploitation en France d'une ou de plusieurs centrales de production d'énergie issue de l'énergie éolienne terrestre, photovoltaïque et/ou d'un ou plusieurs systèmes de stockage, et/ou la prise de participation dans des sociétés ayant cet objet ou cette activité (hormis les sociétés Luxel, Oryx, Oryon et leurs filiales respectives

ainsi que la société Green Lighthouse Développement et ses filiales),

ci-après, les « **Sociétés Rattachées** ».

Le Délégrant a décidé de déléguer à Monsieur Thibault Veyssière, en sa qualité de Directeur de Zone Grand Ouest, ci-après le « **Délégataire** », dans le cadre de ses attributions et aux conditions ci-après définies, une partie de ses pouvoirs.

En sa qualité de Directeur de Zone Grand Ouest, le Délégataire est responsable au sein des Sociétés Rattachées de piloter le développement des projets éoliens terrestres, photovoltaïques au sol et flottants et de stockage d'énergie, ainsi que les ouvrages de raccordement qui y sont rattachés, situés dans la zone Grand Ouest¹ (ci-après les « **Projets** ») jusqu'à leur réception provisoire dans les meilleures conditions de sécurité, de qualité, de délai et de coût. Dans ces domaines, le Délégataire dispose des compétences, de l'autorité et des moyens nécessaires pour superviser et assurer notamment :

- (i) la sécurité et la protection de la santé des personnes placées sous son autorité, notamment dans les agences de développement relevant de son périmètre géographique, et à l'exception des pouvoirs spécifiques attribués par ailleurs aux responsables des sites multi-entreprises ou multi-Directions, tels que notamment les sites de Paris La Défense, Le Blasco (Montpellier), Colombiers, Nantes, Lyon,
- (ii) la définition, en concertation avec la Direction Développement France, de la stratégie de développement des Projets relevant de son périmètre géographique ainsi que sa mise en œuvre, allant de l'identification de nouveaux Projets potentiels jusqu'à leur réalisation, à savoir jusqu'à la réception provisoire de chaque Projet et à son transfert à la Direction OMEGA – Opérations, Maintenance et Gestion d'Actifs d'EDF Renouvelables France,
- (iii) le développement et l'entretien de relations avec les acteurs locaux clés.

Pour l'exercice de ces missions, le Délégrant délègue les pouvoirs suivants, au nom et pour le compte des Sociétés Rattachées, dans la zone Grand Ouest et sur le périmètre des activités qui lui sont rattachées, **dans le respect des dispositions législatives et réglementaires et des procédures applicables à EDF Renouvelables et ses filiales et participations, et notamment celles concernant le droit du travail, le droit de la concurrence, la gouvernance, la santé-sécurité, le budget, les achats et les investissements, et dans les limites d'engagement figurant en Annexe, que le Délégataire devra respecter et faire respecter :**

[...]

2. Concernant les Projets :

Prendre toutes dispositions nécessaires concernant les Projets en vue de :

- o faire tous actes à l'égard de l'administration et des tiers notamment au titre de la réglementation administrative et/ou environnementale applicable, afin de :
 - signer toute demande de certificat de projet, demande de permis de construire, déclaration préalable de travaux, demande d'autorisation environnementale, demande « au cas par cas », déclaration IOTA ou ICPE, demande d'autorisation de défrichement, demande de dérogation « CNPN », demande

¹ La Zone Grand Ouest étant définie par les régions Bretagne, Pays de la Loire, Nouvelle-Aquitaine, ainsi que les départements 09, 12, 31, 32, 46, 65, 81 et 82 (à savoir Ariège, Aveyron, Haute-Garonne, Gers, Lot, Hautes-Pyrénées, Tarn et Tarn-et-Garonne).

de contrat d'achat d'électricité ou de complément de rémunération, ou toute autre demande nécessaire à l'obtention des autorisations nécessaires au développement, à la construction ou à l'exploitation d'un Projet ;

- effectuer toute déclaration préalable pour l'installation de mâts de mesure ;
- négocier et signer toute promesse de bail et toute promesse de servitude suivant les modèles validés par la Direction Juridique du groupe EDF Renouvelables ;
- répondre à tout appel d'offres, appel à manifestation d'intérêt, seul ou en groupement, visant la maîtrise foncière des Projets, à condition que les réponses respectent les critères internes en vigueur ;

Négocier et signer tous contrats de prestations de services nécessaires pour le développement des Projets ; à cet effet, mettre à disposition les moyens humains et matériels d'EDF Renouvelables France ;

Négocier et signer tous contrats d'apport d'affaires (sans commission liée au succès) nécessaires pour le développement des Projets suivant le modèle validé par la Direction Juridique du groupe EDF Renouvelables ;

Faire tous actes d'exécution des contrats visés au présent article et signer tous accords, avenants et lettres de résiliation s'y rapportant ; engager les dépenses y afférentes.

*
**

D'une façon générale et aux effets ci-dessus, le Délégué a la faculté de :

Déléguer sa signature ;

Désigner l'un de ses collaborateurs pour le remplacer en cas d'absence ou d'empêchement pour des raisons d'organisation interne, étant précisé qu'un tel remplacement ne constitue pas une délégation de pouvoirs et n'emporte pas le transfert de la responsabilité pénale du Délégué à son remplaçant.

[...]

La présente délégation est accordée pour la durée des fonctions de Directeur de Zone Grand Ouest. Elle expirera automatiquement le jour où cesseront ces fonctions ou, alternativement, si le Délégué y met fin. Dans le cas où le Délégué n'exercerait plus qu'une partie des fonctions prévues, la portée de la présente délégation sera automatiquement réduite à due concurrence. La présente délégation étant donnée au nom et pour le compte des Sociétés Rattachées, délégués personnes morales, le changement de représentant légal ou de représentant personne physique des Sociétés Rattachées ne mettra pas fin à la présente délégation, qui continuera à produire ses effets, sans interruption aucune. Il est précisé que le Délégué se réserve la faculté de suspendre ou de retirer à tout moment les pouvoirs délégués par le présent acte.

[...]

La présente délégation prend effet le 28 février 2022.

Bon pour délégation de pouvoirs et de responsabilités



Didier Hellstern
24 mars 2022

Didier HELLSTERN
Directeur Développement France

Bon pour acceptation de pouvoirs et de responsabilités



Thibault VEYSSIERE-POMOT
28 mars 2022

Thibault VEYSSIERE
Directeur de Zone Grand Ouest

ANNEXE DELEGATION DE POUVOIRS ET RESPONSABILITES AU DIRECTEUR DE ZONE GRAND OUEST

LIMITES D'ENGAGEMENT

	ENGAGEMENTS	PLAFONDS
PROJETS	Promesse de bail, promesse de servitude	20 k€ par acte
	Contrats de prestation de services de développement, Dépenses	20 k€ par acte
	Contrats d'apport d'affaires, Dépenses	20 k€ par acte

Greffes du Tribunal de Commerce de Nanterre
4 RUE PABLO NERUDA
92020 NANTERRE CEDEX

Code de vérification : efilP39V93
<https://www.infogreffe.fr/contrôle>



N° de gestion 1991B04782

Extrait Kbis

EXTRAIT D'IMMATRICULATION PRINCIPALE AU REGISTRE DU COMMERCE ET DES SOCIÉTÉS
à jour au 10 octobre 2021

IDENTIFICATION DE LA PERSONNE MORALE

<i>Immatriculation au RCS, numéro</i>	379 677 636 R.C.S. Nanterre
<i>Date d'immatriculation</i>	17/10/1991
<i>Dénomination ou raison sociale</i>	EDF Renouvelables
<i>Forme juridique</i>	Société anonyme
<i>Capital social</i>	226 755 000,00 Euros
<i>Adresse du siège</i>	100 Esplanade du Gl de Gaulle Coeur Défense Tour B 92932 Paris la Défense Cedex
<i>Durée de la personne morale</i>	Jusqu'au 30/10/2089
<i>Date de clôture de l'exercice social</i>	31 décembre

GESTION, DIRECTION, ADMINISTRATION, CONTRÔLE, ASSOCIÉS OU MEMBRES

Président du conseil d'administration - Directeur général - Administrateur

<i>Nom, prénoms</i>	BENSASSON Bruno
<i>Date et lieu de naissance</i>	Le 21/10/1972 à Paris 15e Arrondissement (75)
<i>Nationalité</i>	Française
<i>Domicile personnel</i>	41 Boulevard Exelmans 75016 Paris 16e Arrondissement

Directeur général délégué - Administrateur

<i>Nom, prénoms</i>	FYOT Bruno
<i>Date et lieu de naissance</i>	Le 26/10/1961 à Cognac (16)
<i>Nationalité</i>	Française
<i>Domicile personnel</i>	968 Chemin Célestin Freinet 06140 Vence

Administrateur

<i>Nom, prénoms</i>	SALHA Bernard
<i>Date et lieu de naissance</i>	Le 28/08/1961 à Pau (64)
<i>Nationalité</i>	Française
<i>Domicile personnel</i>	14 Rue Chomel 75007 Paris 7e Arrondissement

Administrateur

<i>Dénomination</i>	EDF DEVELOPPEMENT ENVIRONNEMENT SA
<i>Forme juridique</i>	Société anonyme
<i>Adresse</i>	10 Place de la Défense 92974 Paris La Défense Cedex
<i>Immatriculation au RCS, numéro</i>	380 414 482 RCS Nanterre
<i>Représentant permanent</i>	
<i>Nom, prénoms</i>	BUFFON Béatrice
<i>Date et lieu de naissance</i>	Le 21/04/1974 à Vincennes (94)
<i>Nationalité</i>	Française
<i>Domicile personnel</i>	13 Rue Pasteur 78110 Le Vésinet

Administrateur

<i>Nom, prénoms</i>	LEVY Jean-Bernard
<i>Date et lieu de naissance</i>	Le 18/03/1955 à Suresnes (92)
<i>Nationalité</i>	Française

Greffe du Tribunal de Commerce de Nanterre4 RUE PABLO NERUDA
92020 NANTERRE CEDEX

N° de gestion 1991B04782

Domicile personnel 6 Rue Dufrenoy 75116 Paris 16e Arrondissement**Administrateur***Nom, prénoms* GIRRE Xavier
Date et lieu de naissance Le 20/02/1969 à Rennes (35)
Nationalité Française
Domicile personnel 2 Rue de l'Ecole de Mars 92200 Neuilly-sur-Seine**Administrateur***Nom, prénoms* FELIX Carine
Nom d'usage DE BOISSEZON
Date et lieu de naissance Le 27/07/1976 à Sarcelles (95)
Nationalité Française
Domicile personnel 9 Avenue Sainte-Foy 92200 Neuilly-sur-Seine**Administrateur***Nom, prénoms* BIAS Florence
Nom d'usage SCHREIBER
Date et lieu de naissance Le 03/10/1962 à Gaillon (27)
Nationalité Française
Domicile personnel 53 Avenue de la Dame Blanche 94120 FONTENAY SOUS BOIS**Administrateur***Nom, prénoms* SEPCHAT Marie
Date et lieu de naissance Le 20/12/1978 à Mamers (72)
Nationalité Française
Domicile personnel 14 Rue Benjamin Fabre 34500 BEZIERS
REPRESENTANT LES SALARIES**Administrateur***Nom, prénoms* PELLAE Morgane
Date et lieu de naissance Le 28/07/1988 à Toulon (83)
Nationalité Française
Domicile personnel 49 Rue Saint-Honoré 75001 PARIS**Administrateur représentant les salariés***Nom, prénoms* HELLSTERN Didier
Date et lieu de naissance Le 27/05/1973 à Lyon 3e Arrondissement (69)
Nationalité Française
Domicile personnel 12 Rue de la Glacière 92250 La Garenne-Colombes**Commissaire aux comptes titulaire***Dénomination* KPMG S.A
Forme juridique Société anonyme
Adresse Tour Egho 2 Avenue Gambetta 92066 Paris La Défense Cedex
Immatriculation au RCS, numéro 775 726 417 RCS Nanterre**RENSEIGNEMENTS RELATIFS A L'ACTIVITE ET A L'ETABLISSEMENT PRINCIPAL***Adresse de l'établissement* 100 Esplanade du G1 de Gaulle Coeur Défense Tour B 92932 Paris la Défense Cedex**Greffe du Tribunal de Commerce de Nanterre**4 RUE PABLO NERUDA
92020 NANTERRE CEDEX

N° de gestion 1991B04782

Activité(s) exercée(s)

Prises de participations dans toutes sociétés industrielles et commerciales, en particulier dans le domaine de l'énergie, et dans tout autre domaine, en France et à l'étranger l'achat la vente de tous biens immeubles bâtis ou non, situés tant en France Qu'a l'étranger ainsi que toutes activités annexes et connexes financières immobilières et autres, ayant pour conséquence directes ou indirectes de faciliter cette activité

Date de commencement d'activité

13/09/1990

Origine du fonds ou de l'activité

Création

Mode d'exploitation

Exploitation directe

IMMATRICULATIONS HORS RESSORT*R.C.S. Béziers*
R.C.S. Montpellier
R.C.S. Nantes
R.C.S. Saint-Nazaire
*R.C.S. Le Havre***OBSERVATIONS ET RENSEIGNEMENTS COMPLEMENTAIRES***- Mention du 17/10/1991*

La société ne conserve aucune activité à son ancien siège

- Mention du 02/02/1999

Fusion-absorption de l'immobilière Saint Paul (Rcs Nanterre b407539212) - à compter du : 30-12-1998

- Mention du 15/10/2002

Mise en harmonie des statuts avec la loi 2001-420 du 15 mai 2001 de l'assemblée générale du 27/06/2002

Le Greffier



FIN DE L'EXTRAIT

Greffes du Tribunal de Commerce de Nanterre

4 RUE PABLO NERUDA
92020 NANTERRE CEDEX

N° de gestion 2017B09175

Code de vérification : a9z3Su7Uph
<https://www.infogreffe.fr/contrôle>



Extrait Kbis

EXTRAIT D'IMMATRICULATION PRINCIPALE AU REGISTRE DU COMMERCE ET DES SOCIÉTÉS
à jour au 24 octobre 2021

IDENTIFICATION DE LA PERSONNE MORALE

Immatriculation au RCS, numéro 832 541 205 R.C.S. Nanterre
Date d'immatriculation 10/10/2017
Dénomination ou raison sociale **Centrale Photovoltaïque de Vouneuil-sous-Biard**
Forme juridique Société par actions simplifiée (Société à associé unique)
Capital social 5 000,00 Euros
- Mention du 18/07/2018 Continuation de la société malgré un actif net devenu inférieur à la moitié du capital social. Décision du 27/06/2018
- Mention n° 79789 du 10/08/2021 Continuation de la société malgré un actif net devenu inférieur à la moitié du capital social. Décision du 21/06/2021
Adresse du siège -Coeur Défense-Tour B - 100 Esplanade du Général de Gaulle 92932 Paris la Défense Cedex
Activités principales Réalisation et exploitation d'une installation solaire photovoltaïque destinée à produire de l'électricité
Durée de la personne morale Jusqu'au 10/10/2116
Date de clôture de l'exercice social 31 décembre

GESTION, DIRECTION, ADMINISTRATION, CONTRÔLE, ASSOCIÉS OU MEMBRES

Président

Dénomination EDF Renouvelables France
Forme juridique Société par actions simplifiée à associé unique
Adresse 100 Esplanade du Général de Gaul -Coeur Défense-Tour B - 92932 Paris la Défense Cedex
Immatriculation au RCS, numéro 434 689 915 RCS Nanterre

Commissaire aux comptes titulaire

Dénomination KPMG S.A
Forme juridique Société anonyme
Adresse Tour Eqho 2 Avenue Gambetta 92066 Paris La Défense Cedex
Immatriculation au RCS, numéro 775 726 417 RCS Nanterre

RENSEIGNEMENTS RELATIFS A L'ACTIVITE ET A L'ETABLISSEMENT PRINCIPAL

Adresse de l'établissement -Coeur Défense-Tour B - 100 Esplanade du Général de Gaulle 92932 Paris la Défense Cedex
Activité(s) exercée(s) Réalisation et exploitation d'une installation solaire photovoltaïque destinée à produire de l'électricité
Date de commencement d'activité 14/09/2017
Origine du fonds ou de l'activité Création
Mode d'exploitation Exploitation directe

Greffes du Tribunal de Commerce de Nanterre

4 RUE PABLO NERUDA
92020 NANTERRE CEDEX

N° de gestion 2017B09175

IMMATRICULATIONS HORS RESSORT

R.C.S. Poitiers

Le Greffier



FIN DE L'EXTRAIT

Tableau récapitulatif du foncier concerné par les structures photovoltaïques

Structure photovoltaïque	Parcelle d'implantation	Surface de la parcelle implantée	Surface de la zone clôturée (Ha)	Surface projetée au sol de l'ensemble des capteurs solaires (Ha)	Adresse Lieu-dit	Commune
	ZN 14	28 869	7,85	4,96	LES COURLIS	VOUNEUIL-SOUS-BIARD
	ZN 15	38 737				
	ZN 16	2 370				
	ZN 17	81 384				
	151 360					

Tableau récapitulatif du foncier concerné par le poste de livraison et par les postes de transformation

	Parcelle d'implantation	Surface totale de la parcelle implantée (m ²)	Surface des constructions (m ²)	Adresse Lieu-dit	Commune
Poste de livraison	ZN 17	81 384	24,84	LES PETITS CHAMPS	VOUNEUIL-SOUS-BIARD
Poste de transformation 1	ZN 17	81 384	30,5		
Poste de transformation 2	ZN 14	28 869	15,25	LES COURLIS	
		total	70,59		

Tableau récapitulatif des caractéristiques du poste de livraison et des postes de transformation

	Parcelles d'implantation	Caractéristiques (m)			Altitude au sol (m NGF)	Adresse Lieu-Dit	Commune
		Longueur	Largeur	Hauteur			
Poste de livraison	ZN 17	9,20	2,70	2,70	135	LES PETITS CHAMPS	VOUNEUIL-SOUS-BIARD
Poste de transformation 1	ZN 17	12,20	2,50	3,00	135		
Poste de transformation 2	ZN 14	6,10	2,50	3,00	141	LES COURLIS	

Contenu

- Localisation générale du projet au 1/20000
- Vue aérienne au 1/3000
- Plan cadastral du foncier concerné par le projet 1/3000

PC1 - PLANS DE SITUATION DU TERRAIN

Architecte

I'M IN ARCHITECTURE
21 rue d'Auteuil 75016 PARIS
06 71 15 45 63 / im.in.archi@gmx.com
SARL au capital de 16500€
533 863 940 R.C.S. PARIS



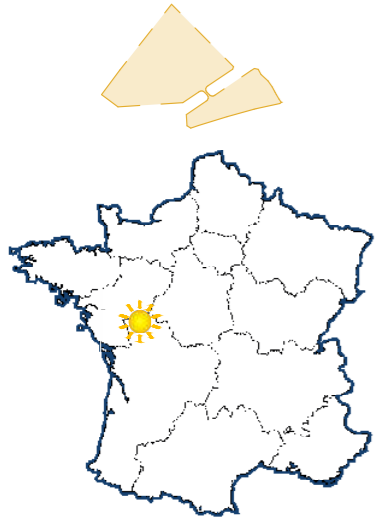
EDF Renouvelables France
Coeur Défense - Tour B
100, esplanade du Général de Gaulle
92932 Paris La Défense Cedex

DEMANDE DE PERMIS DE CONSTRUIRE
CENTRALE PHOTOVOLTAÏQUE DE
VOUNEUIL-SOUS-BIARD
COMMUNE DE VOUNEUIL-SOUS-BIARD


LOCALISATION GÉNÉRALE
DU PROJET

Légende

Localisation de la
Centrale photovoltaïque



Echelle 1/25000 au format A3



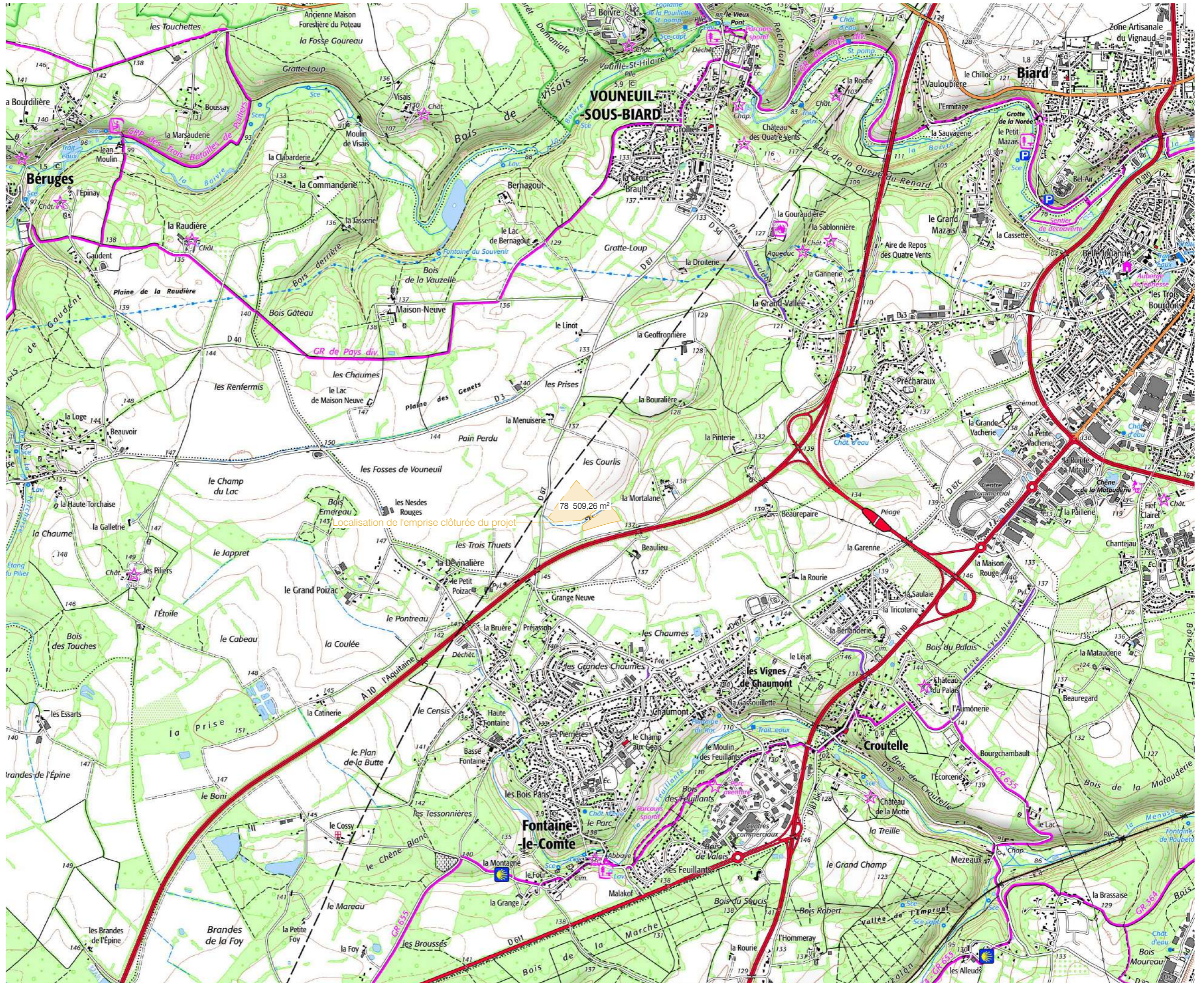
Architecte

I'M IN ARCHITECTURE

21 rue d'Auteuil 75016 PARIS
06 71 15 45 63 / im.in.archi@gmx.com
SARL au capital de 16500€
533 863 940 R.C.S. PARIS



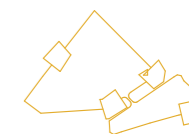
EDF Renouvelables France
Coeur Défense - Tour B
100, esplanade du Général de Gaulle
92932 Paris La Défense Cedex



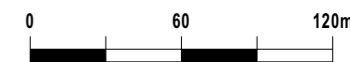
VUE AÉRIENNE

Légende

Localisation de la
Centrale photovoltaïque



Echelle 1/3000 au format A3



Architecte

I'M IN ARCHITECTURE
21 rue d'Auteuil 75016 PARIS
06 71 15 45 63 / im.in.archi@gmx.com
SARL au capital de 16500€
533 863 940 R.C.S. PARIS








EDF Renouvelables France
Coeur Défense - Tour B
100, esplanade du Général de Gaulle
92932 Paris La Défense Cedex



**PLAN CADASTRAL DU FONCIER
CONCERNÉ PAR LE PROJET**

Légende

-  Clôture avec entrée à créer
-  Parcelles cadastrales concernées par le projet
-  Parcelles cadastrales
-  Voiries existantes
-  Bâtiments existants

Echelle 1/3000 au format A3



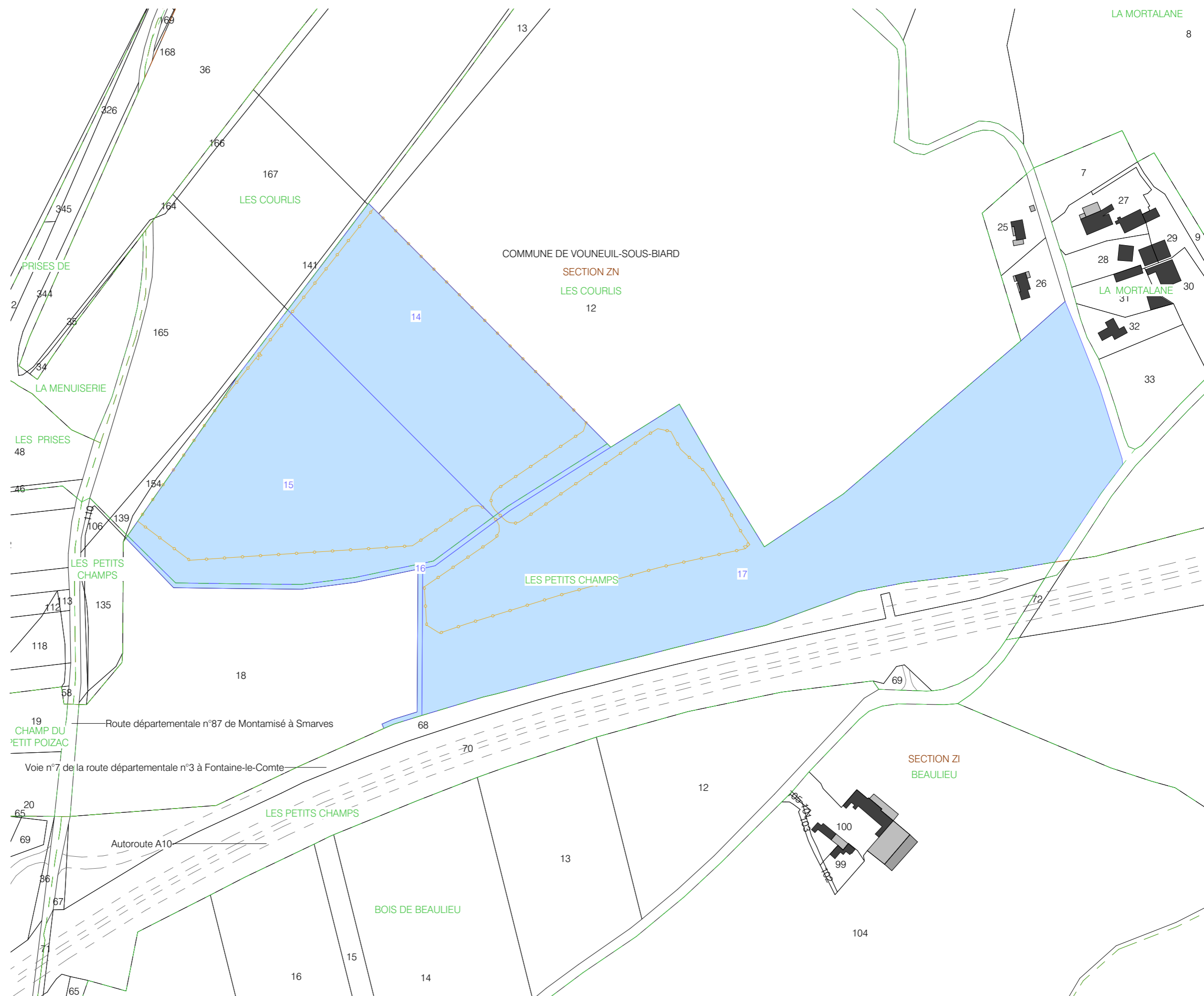
Architecte

I'M IN ARCHITECTURE

21 rue d'Auteuil 75016 PARIS
06 71 15 45 63 // im.in.archi@gmx.com
SARL au capital de 16500€
533 863 940 R.C.S. PARIS



EDF Renouvelables France
Coeur Défense - Tour B
100, esplanade du Général de Gaulle
92932 Paris La Défense Cedex



Contenu

- Plan de masse topographique - Etat existant - au 1/2500ème
- Plan de masse général du projet au 1/2500ème
- Plan de masse général du projet avec fond aérien au 1/2500ème
- Plans de masse de l'emprise du projet au 1/1000ème

PC2 - PLANS DE MASSE DES CONSTRUCTIONS

Architecte








I'M IN ARCHITECTURE
21 rue d'Auteuil 75016 PARIS
06 71 15 45 63 / im.in.archi@gmx.com
SARL au capital de 16500€
533 863 940 R.C.S. PARIS



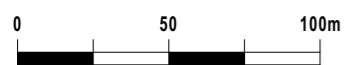
EDF Renouvelables France
Coeur Défense - Tour B
100, esplanade du Général de Gaulle
92932 Paris La Défense Cedex

**PLAN DE MASSE
TOPOGRAPHIQUE
ETAT EXISTANT**

Légende

-  Clôture avec entrée à créer
-  Parcelles cadastrales concernées par le projet
-  Parcelles cadastrales
-  Voiries existantes
-  Bâtiments existants
-  Végétation existante
-  Courbes de niveaux

Echelle 1/2500 au format A3

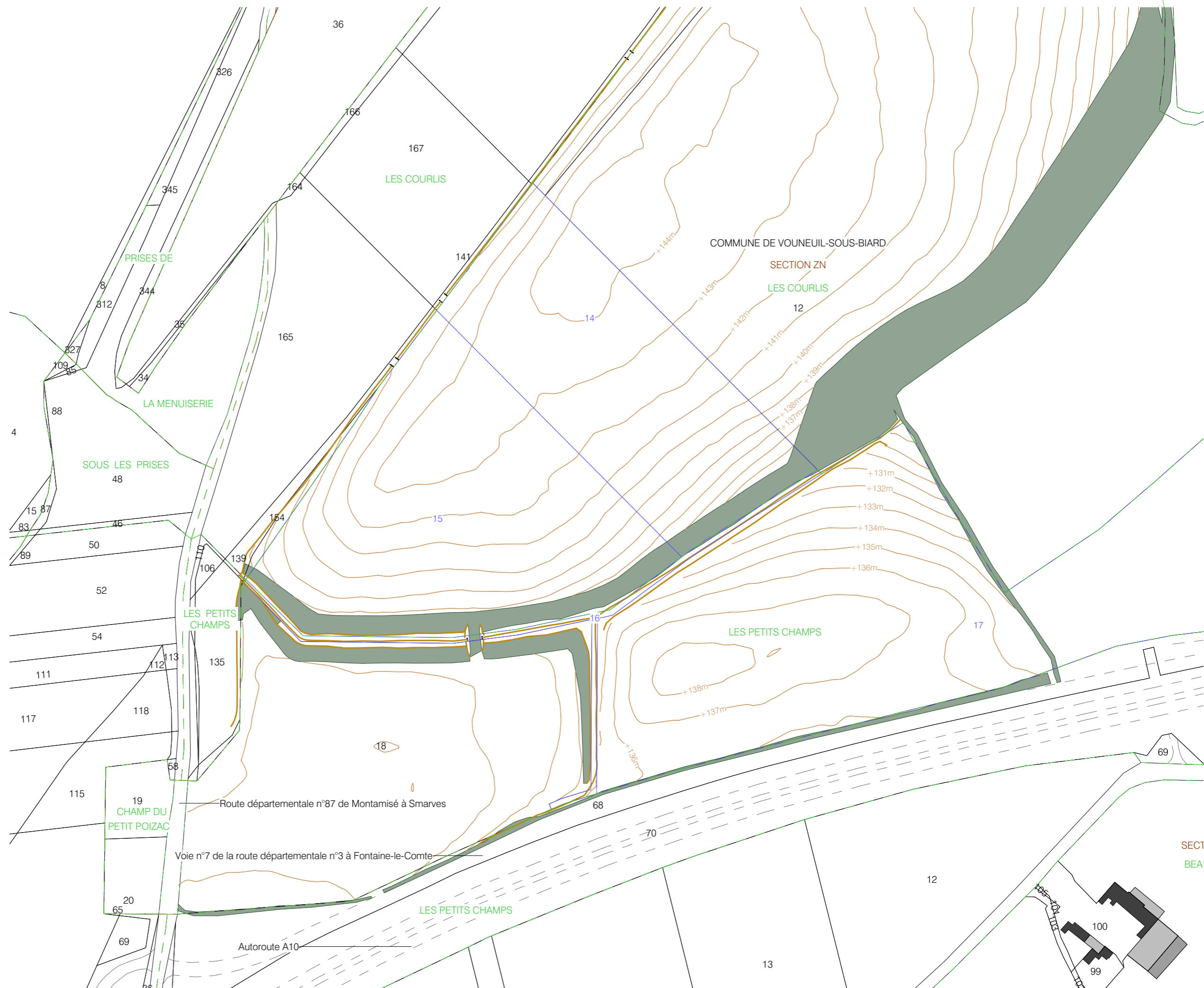


Architecte

I'M IN ARCHITECTURE
21 rue d'Auteuil 75016 PARIS
06 71 15 45 63 / im.in.archi@gmx.com
SARL au capital de 16500€
533 863 940 R.C.S. PARIS



EDF Renouvelables France
Coeur Défense - Tour B
100, esplanade du Général de Gaulle
92932 Paris La Défense Cedex



SECT
BEA

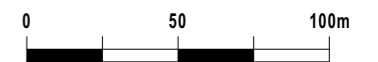
MODIFIÉ

**PLAN DE MASSE
DU PROJET**

Légende

-  Structures photovoltaïques
-  Poste de livraison
-  Poste de transformation
-  Clôture avec entrée à créer
-  Aire de levage
-  Piste légère largeur 3.5m
-  Citerne
-  Parcelles cadastrales concernées par le projet
-  Parcelles cadastrales
-  Voiries existantes
-  Bâtiments existants
-  Végétation existante
-  Courbes de niveaux
-  Zone d'exclusion

Echelle 1/2500 au format A3

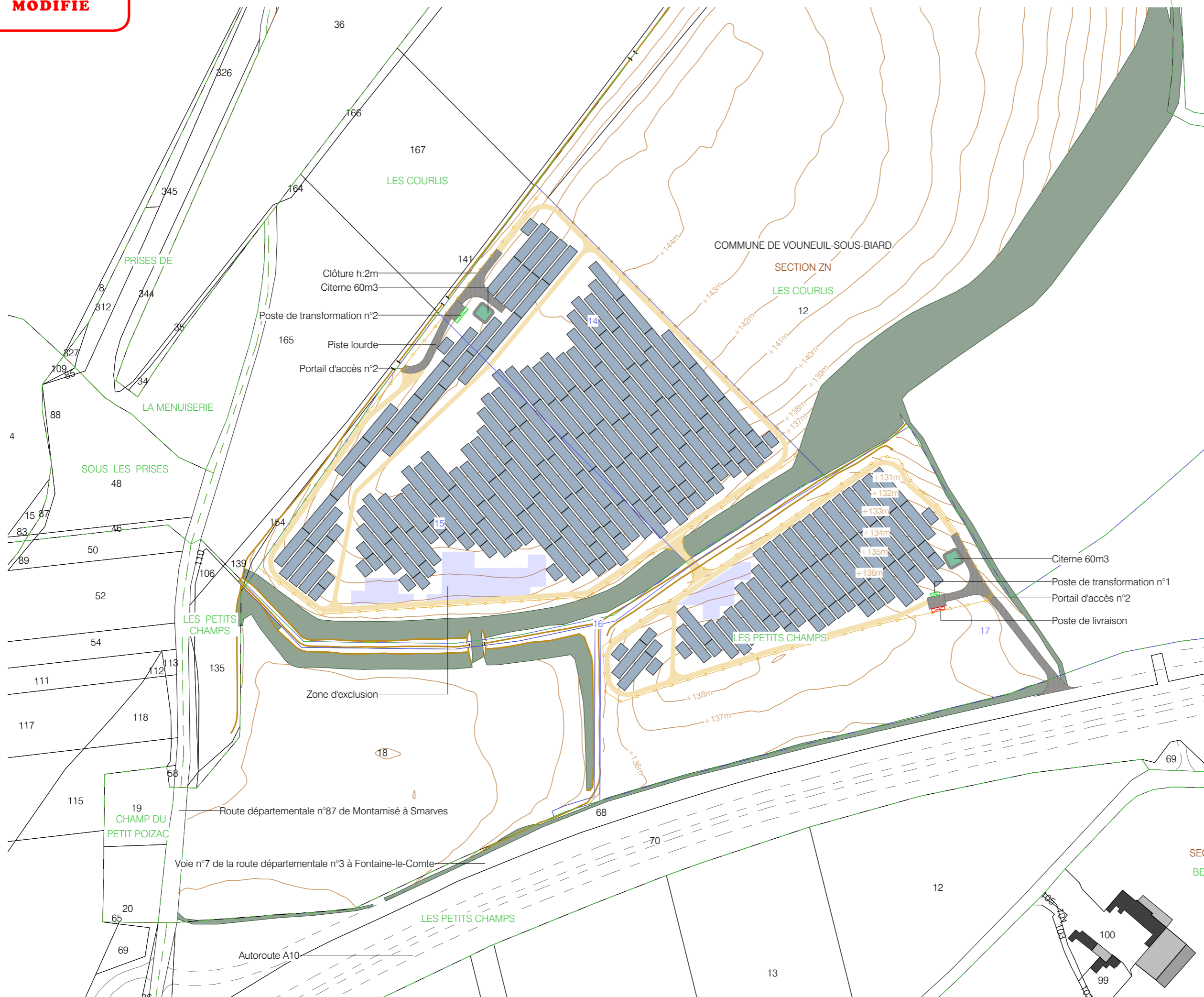


Architecte

I'M IN ARCHITECTURE
 21 rue d'Auteuil 75016 PARIS
 06 71 15 45 63 / im.in.archi@gmx.com
 SARL au capital de 16500€
 533 863 940 R.C.S. PARIS



EDF Renouvelables France
 Coeur Défense - Tour B
 100, esplanade du Général de Gaulle
 92932 Paris La Défense Cedex



**PLAN DE MASSE
DU PROJET AVEC VUE AERIENNE**

Légende

-  Structures photovoltaïques
-  Poste de livraison
-  Poste de transformation
-  Clôture avec entrée à créer
-  Aire de levage
-  Piste légère largeur 3.5m
-  Citerne
-  Zone d'exclusion

Echelle 1/2500 au format A3




Architecte

I'M IN ARCHITECTURE

21 rue d'Auteuil 75016 PARIS
06 71 15 45 63 // im.in.archi@gmx.com
SARL au capital de 16500€
533 863 940 R.C.S. PARIS



EDF Renouvelables France
Coeur Défense - Tour B
100, esplanade du Général de Gaulle
92932 Paris La Défense Cedex










MODIFIÉ




DEMANDE DE PERMIS DE CONSTRUIRE
CENTRALE PHOTOVOLTAÏQUE DE
VOUNEUIL-SOUS-BIARD
COMMUNE DE VOUNEUIL-SOUS-BIARD

**PLAN DE MASSE EMPRISE N°1
- ZONE OUEST**

Légende

-  Structures photovoltaïques
-  Poste de transformation
-  Clôture avec entrée à créer
-  Aire de levage
-  Piste légère largeur 3.5m
-  Citerne
-  Zone d'exclusion



Architecte

I'M IN ARCHITECTURE
21 rue d'Auteuil 75016 PARIS
06 71 15 45 63 // im.in.archi@gmx.com
SARL au capital de 16500€
533 863 940 R.C.S. PARIS



EDF Renouvelables France
Coeur Défense - Tour B
100, esplanade du Général de Gaulle
92932 Paris La Défense Cedex

PLAN DE MASSE EMPRISE N°2
- ZONE OUEST

Légende

- Structures photovoltaïques
- Poste de transformation
- Clôture avec entrée à créer
- Aire de lavage
- Piste légère largeur 3.5m
- Citerne
- Zone d'exclusion

Echelle 1/1000 au format A3



Architecte

I'M IN ARCHITECTURE

21 rue d'Auteuil 75016 PARIS
06 71 15 45 63 // im.in.archi@gmx.com
SARL au capital de 16500€
533 863 940 R.C.S. PARIS



EDF Renouvelables France
Coeur Défense - Tour B
100, esplanade du Général de Gaulle
92932 Paris La Défense Cedex



MODIFIÉ



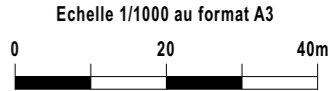
DEMANDE DE PERMIS DE CONSTRUIRE
CENTRALE PHOTOVOLTAÏQUE DE
VOUNEUIL-SOUS-BIARD
COMMUNE DE VOUNEUIL-SOUS-BIARD

**PLAN DE MASSE EMPRISE N°3
- ZONE EST**

Légende

- 2 Parcelles cadastrales concernées par le projet
- 55 Parcelles cadastrales
- Végétation existante
- Poste de livraison
- Poste de transformation
- Zone d'exclusion

Zone d'exclusion
Citerne 60m3
Poste de transformation n°1
Portail d'accès n°2
Poste de livraison



Architecte

I'M IN ARCHITECTURE
21 rue d'Auteuil 75016 PARIS
06 71 15 45 63 // im.in.archi@gmx.com
SARL au capital de 16500€
533 863 940 R.C.S. PARIS



EDF Renouvelables France
Coeur Défense - Tour B
100, esplanade du Général de Gaulle
92932 Paris La Défense Cedex

Contenu

- Plan de Localisation des Coupes AA' et BB' - 1/2500
- Coupe AA' - Etat existant et projeté 1/1500 et 1/750
- Coupe BB' - Etat existant et projeté 1/1500 et 1/500
- Coupe d'une structure photovoltaïque 1/25
- Plan et Coupe du poste de livraison 1/50
- Plan de localisation des coupes d'un poste de transformation
- Coupes d'un poste de transformation 1/50

PC3 - PLANS EN COUPE DU TERRAIN ET DE LA CONSTRUCTION

Architecte

I'M IN ARCHITECTURE
21 rue d'Auteuil 75016 PARIS
06 71 15 45 63 / im.in.archi@gmx.com
SARL au capital de 16500€
533 863 940 R.C.S. PARIS




EDF Renouvelables France
Coeur Défense - Tour B
100, esplanade du Général de Gaulle
92932 Paris La Défense Cedex

**PLAN DE LOCALISATION
DES COUPES AA', BB' ET CC'**

Légende

-  Structures photovoltaïques
-  Poste de livraison
-  Poste de transformation
-  Clôture avec entrée à créer
-  Aire de lavage
-  Piste légère largeur 3.5m
-  Citerne
-  Zone d'exclusion

Echelle 1/3000 au format A3




Architecte

I'M IN ARCHITECTURE


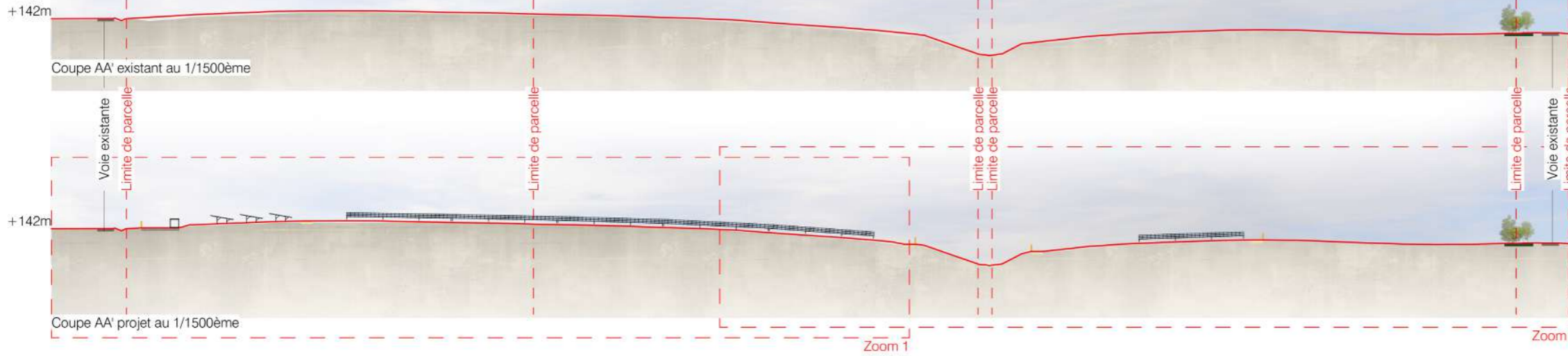
21 rue d'Auteuil 75016 PARIS
06 71 15 45 63 // im.in.archi@gmx.com
SARL au capital de 16500€
533 863 940 R.C.S. PARIS



EDF Renouvelables France
Coeur Défense - Tour B
100, esplanade du Général de Gaulle
92932 Paris La Défense Cedex



MODIFIÉ

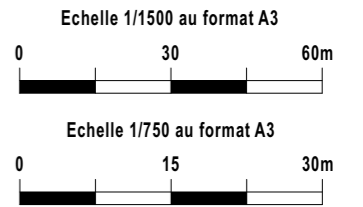


DEMANDE DE PERMIS DE CONSTRUIRE
CENTRALE PHOTOVOLTAÏQUE DE
VOUNEUIL-SOUS-BIARD
COMMUNE DE VOUNEUIL-SOUS-BIARD

COUPE AA'
ETAT EXISTANT ET PROJETÉ

Légende

- Structures photovoltaïques
- Clôture à créer
- Piste légère
- Piste renforcée
- Voirie existante
- Végétations
- Poste de transformation



Architecte





I'M IN ARCHITECTURE
21 rue d'Auteuil 75016 PARIS
06 71 15 45 63 / im.in.archi@gmx.com
SARL au capital de 16500€
533 863 940 R.C.S. PARIS

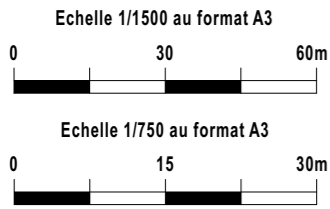


EDF Renouvelables France
Coeur Défense - Tour B
100, esplanade du Général de Gaulle
92932 Paris La Défense Cedex

COUPE BB'
ETAT EXISTANT ET PROJETÉ

Légende

-  Structures photovoltaïques
-  Clôture à créer
-  Piste légère
-  Voirie existante



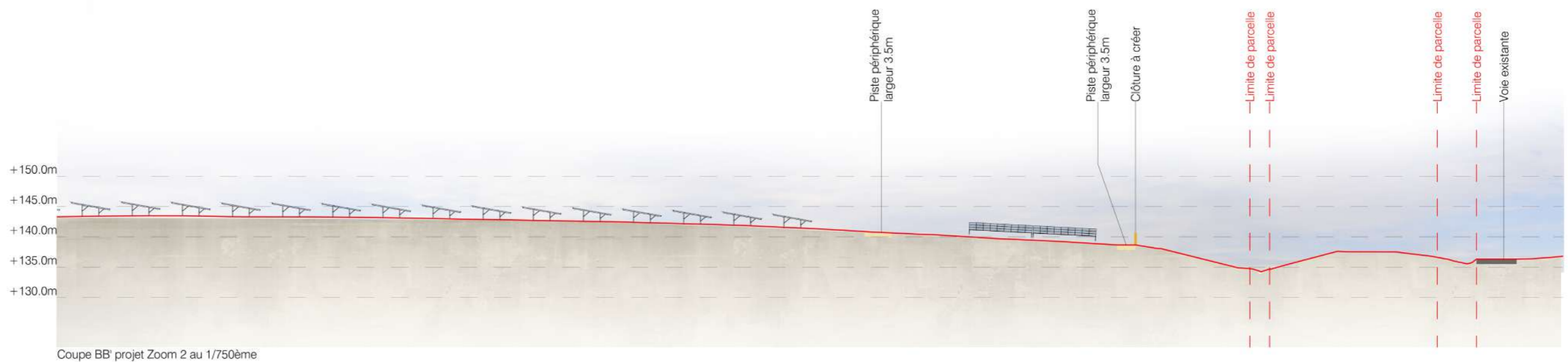
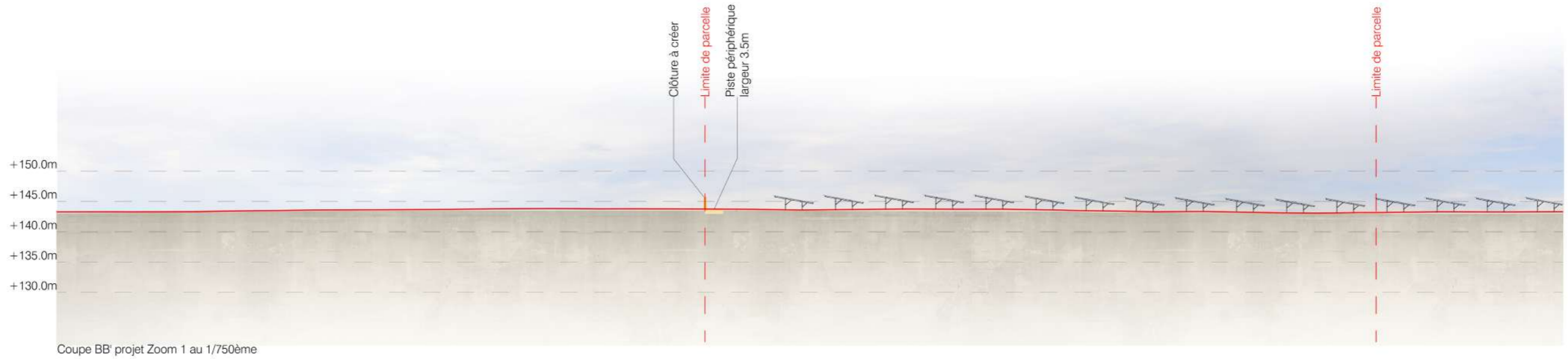
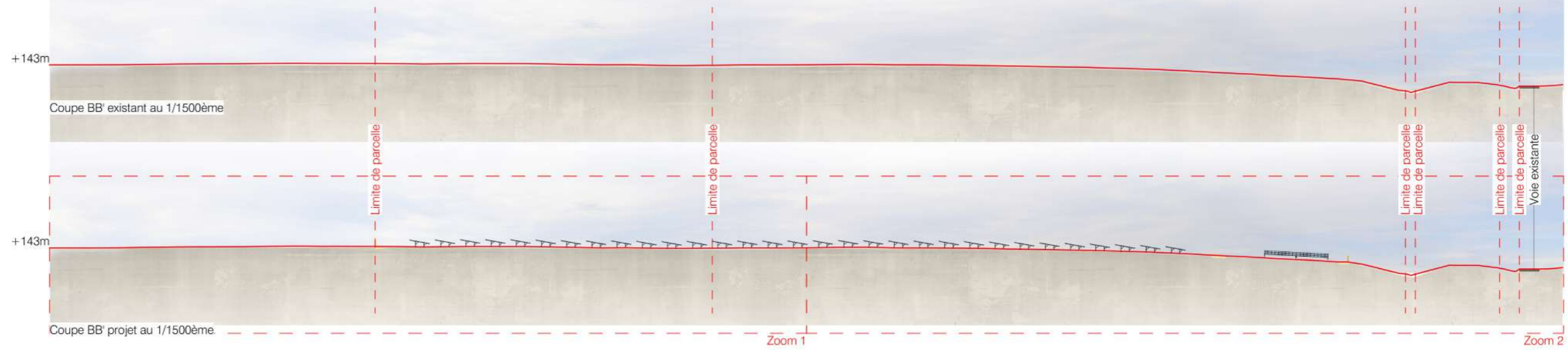
Architecte

I'M IN ARCHITECTURE
21 rue d'Autueil 75016 PARIS
06 71 15 45 63 // im.in.archi@gmx.com
SARL au capital de 16500€
533 863 940 R.C.S. PARIS



EDF Renouvelables France
Coeur Défense - Tour B
100, esplanade du Général de Gaulle
92932 Paris La Défense Cedex

MODIFIÉ



**COUPE D'UNE STRUCTURE
PHOTOVOLTAÏQUE**


Légende

Caractéristiques d'une structure photovoltaïque :

- Hauteur de 2.4 m
- Longueur de 29.98 m (table longue de 78 panneaux)
- Longueur de 10.37 m (table courte de 27 panneaux)
- Largeur de 6.86 m
- Inclinaison de 10 degrés
- Largeur projetée au sol de 6,76 m

Le choix définitif du type de fondation et leur profondeur seront validés par le bureau d'étude technique et l'entreprise suivant les préconisations de l'étude de sol.

Echelle 1/25 au format A3



Architecte

I'M IN ARCHITECTURE
21 rue d'Auteuil 75016 PARIS
06 71 15 45 63 / im.in.archi@gmx.com
SARL au capital de 16500€
533 863 940 R.C.S. PARIS



EDF Renouvelables France
Coeur Défense - Tour B
100, esplanade du Général de Gaulle
92932 Paris La Défense Cedex

**COUPES D'UN
POSTE DE LIVRAISON**

Légende

Caractéristique d'un poste de livraison électrique (PDL) :

Hauteur de 2,7 m
Longueur de 9,2 m
Largeur de 2,7 m

Aspect extérieur:
Enduit ton «vert mousse»

Echelle 1/50 au format A3



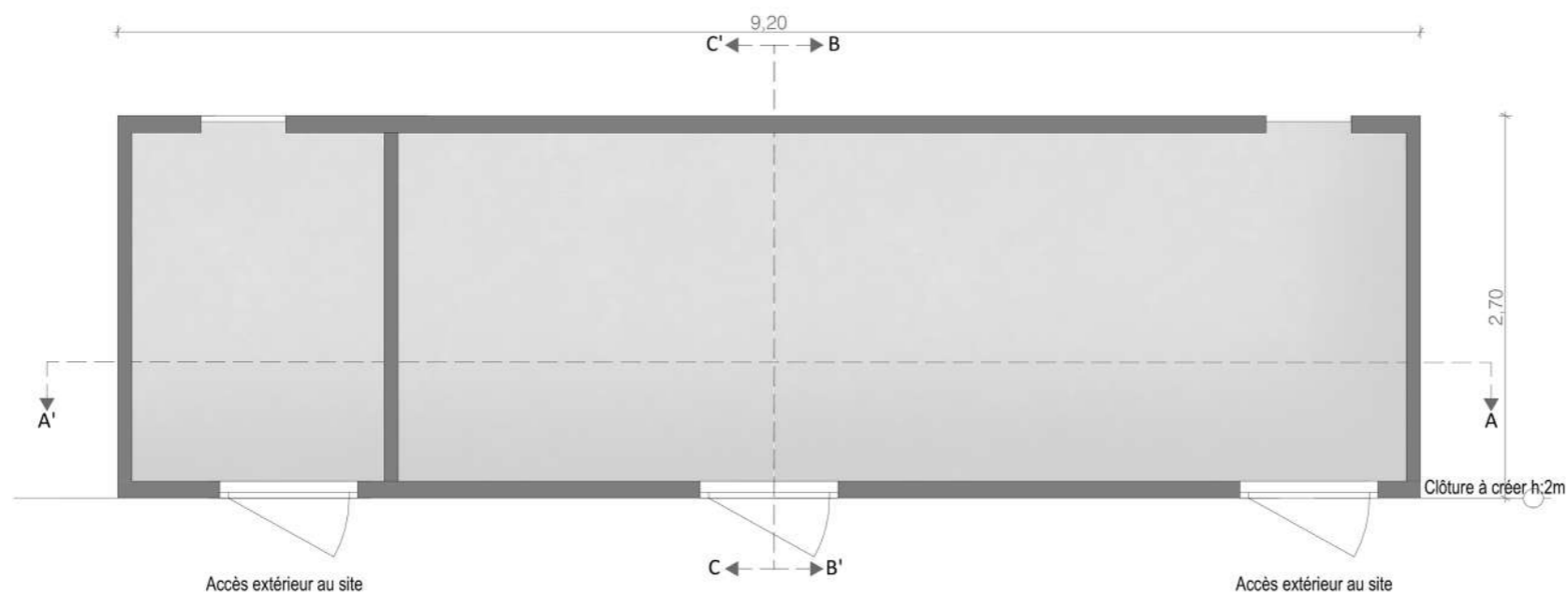
Architecte

I'M IN ARCHITECTURE

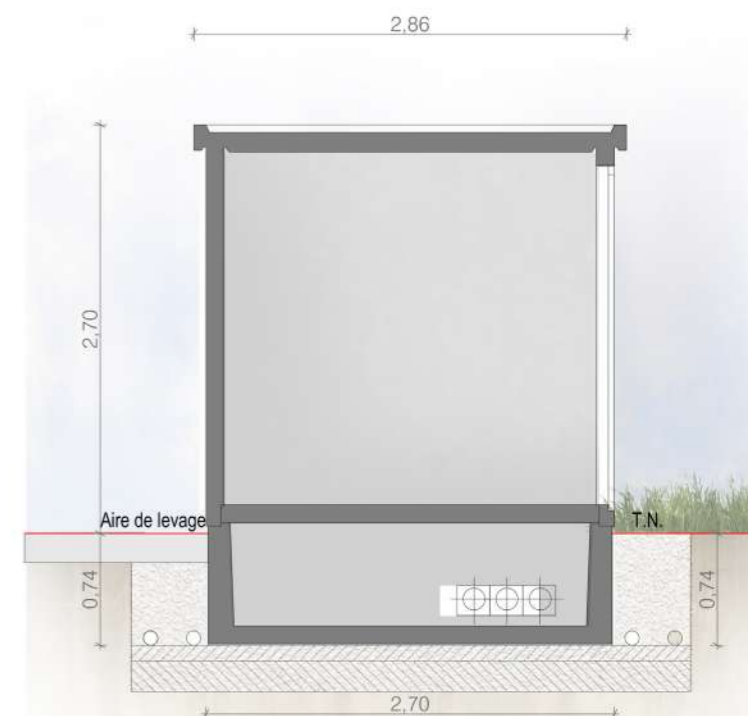
21 rue d'Auteuil 75016 PARIS
06 71 15 45 63 // im.in.archi@gmx.com
SARL au capital de 16500€
533 863 940 R.C.S. PARIS




EDF Renouvelables France
Coeur Défense - Tour B
100, esplanade du Général de Gaulle
92932 Paris La Défense Cedex



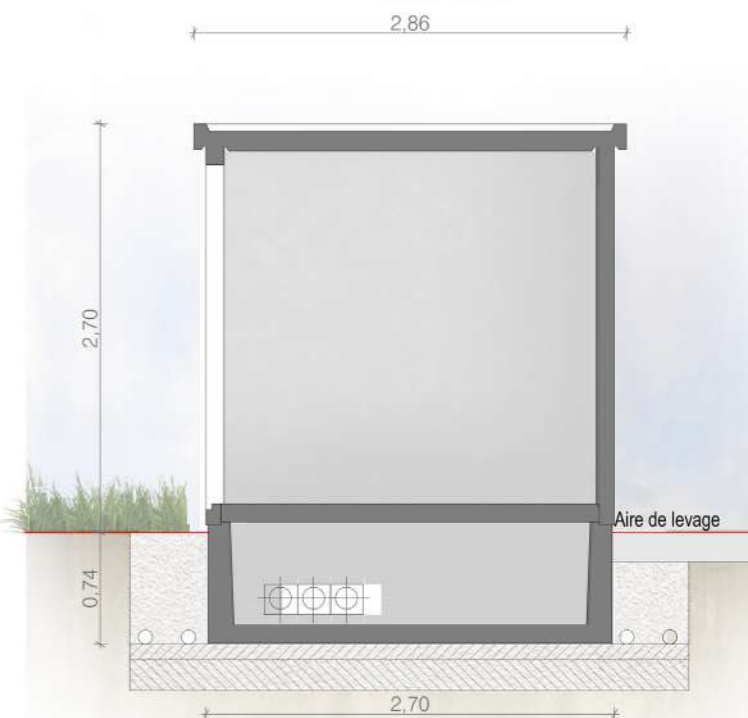
Plan de localisation des coupes



Coupe BB'



Coupe AA'



Coupe CC'

**PLAN DE LOCALISATION DES
COUPES D'UN POSTE
DE TRANSFORMATION**

Légende

Caractéristiques d'un poste de transformation :

Hauteur de 3.0 m

Longueur de 12.2 m

Largeur de 2.5 m

Aspect extérieur:

Enduit ton «gris clair»

Le modèle du poste de transformation est donné à titre indicatif. L'aspect extérieur est susceptible d'évoluer suivant les appels d'offre. Les dimensions et teintes resteront similaires. Le choix définitif du type de fondation et leur profondeur seront validés par le bureau d'étude technique et l'entreprise suivant les préconisations de l'étude de sol.

Echelle 1/50 au format A3




Architecte

I'M IN ARCHITECTURE
21 rue d'Auteuil 75016 PARIS
06 71 15 45 63 / im.in.archi@gmx.com
SARL au capital de 16500€
533 863 940 R.C.S. PARIS



EDF Renouvelables France
Coeur Défense - Tour B
100, esplanade du Général de Gaulle
92932 Paris La Défense Cedex



Plan de localisation des coupes

COUPES D'UN POSTE DE TRANSFORMATION

Légende

Caractéristiques d'un poste de
transformation :

Hauteur de 3.0 m

Longueur de 12.2 m

Largeur de 2.5 m

Aspect extérieur:

Enduit ton «gris clair»

Le modèle du poste de transformation est
donné à titre indicatif. L'aspect extérieur
est susceptible d'évoluer suivant les
appels d'offre. Les dimensions et teintes
resteront similaires. Le choix définitif du
type de fondation et leur profondeur seront
validés par le bureau d'étude technique et
l'entreprise suivant les préconisations de
l'étude de sol.

Echelle 1/50 au format A3



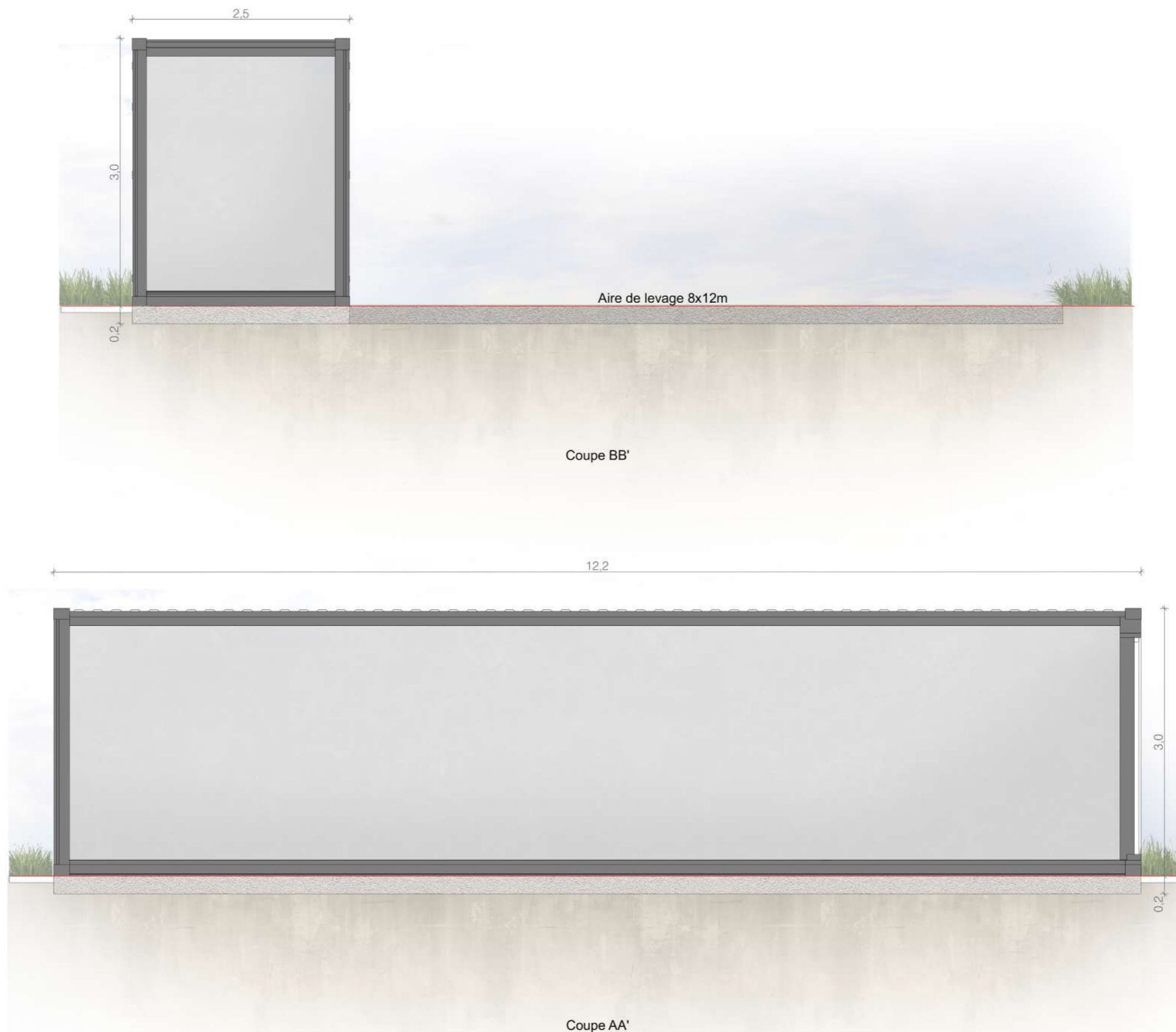
Architecte

I'M IN ARCHITECTURE

21 rue d'Auteuil 75016 PARIS
06 71 15 45 63 // im.in.archi@gmx.com
SARL au capital de 16500€
533 863 940 R.C.S. PARIS



EDF Renouvelables France
Coeur Défense - Tour B
100, esplanade du Général de Gaulle
92932 Paris La Défense Cedex



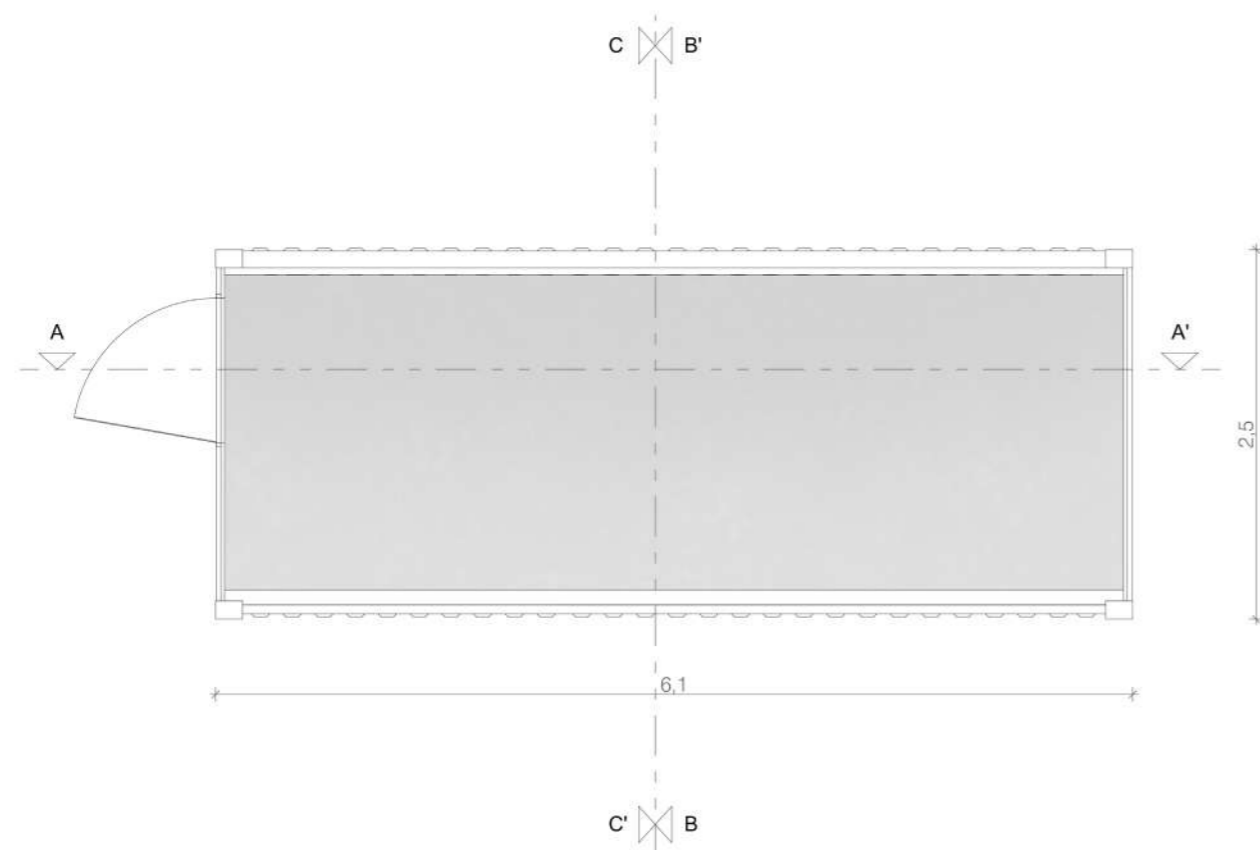
**COUPES D'UN POSTE DE
TRANSFORMATION**

Légende


Caractéristiques d'un poste de transformation :
Hauteur de 3.00 m
Longueur de 6.1 m
Largeur de 2.5 m
Aspect extérieur:
Enduit ton «gris clair»

Le modèle du poste de transformation est donné à titre indicatif. L'aspect extérieur est susceptible d'évoluer suivant les appels d'offre. Les dimensions et teintes resteront similaires. Le choix définitif du type de fondation et leur profondeur seront validés par le bureau d'étude technique et l'entreprise suivant les préconisations de l'étude de sol.

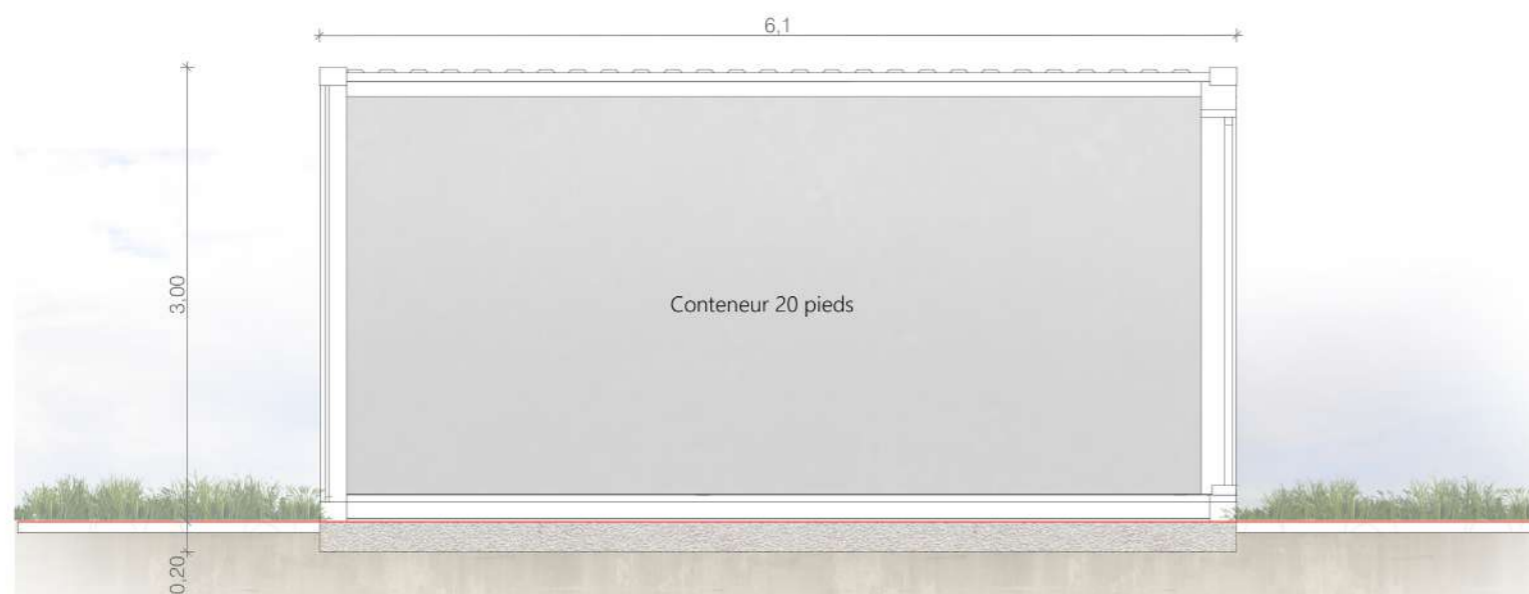
Echelle 1/50 au format A3




Plan de localisation des coupes



Coupe BB'



Coupe AA'



Coupe CC'

Architecte

I'M IN ARCHITECTURE
21 rue d'Auteuil 75016 PARIS
06 71 15 45 63 / im.in.archi@gmx.com
SARL au capital de 16500€
533 863 940 R.C.S. PARIS



EDF Renouvelables France
Coeur Défense - Tour B
100, esplanade du Général de Gaulle
92932 Paris La Défense Cedex

Contenu

- Notice décrivant le terrain
et présentant le projet

PC4 - NOTICE DÉCRIVANT LE TERRAIN ET PRÉSENTANT LE PROJET ET SES AMÉNAGEMENTS

Architecte

I'M IN ARCHITECTURE
21 rue d'Auteuil 75016 PARIS
06 71 15 45 63 / im.in.archi@gmx.com
SARL au capital de 16500€
533 863 940 R.C.S. PARIS



EDF Renouvelables France
Coeur Défense - Tour B
100, esplanade du Général de Gaulle
92932 Paris La Défense Cedex

Notice décrivant le terrain et présentant le projet

Notice décrivant le terrain et présentant le projet

Etat initial du terrain et de ses abords

Situation géographique

Le projet photovoltaïque de Vouneuil-sous-Biard s'étend sur environ 7.85 ha (zone clôturée) au lieu-dit Les Petits Champs et Les Courlis sur la commune de Vouneuil-sous-Biard dans le département de la Vienne et la région Nouvelle-Aquitaine.

L'environnement proche du site du projet est constitué principalement de terrains agricoles (cultures, verger, prairies...), d'une vallée arborée, avec la présence de petits hameaux tels que « La Mortalane », « Beaulieu », « Grande Neuve », « La Devinalière », « La Menuiserie », « La Bouralière » et « La Pinterie ».

Présentation générale

Le projet a été initié en mars 2018 par EDF Renouvelables France. L'observation aérienne et historique de la zone a permis d'identifier un site dégradé par les travaux de la Ligne LGV Tours-Bordeaux. En avril 2018, LISEA et MESEA qui assurent la concession et la maintenance pendant toute la durée de la concession de la LGV SEA Tours-Bordeaux ont été contactés pour connaître l'affectation des sols suite aux travaux mais ces terrains ne leur appartenaient pas. Ensuite, l'ensemble des propriétaires et exploitants a été contacté puis s'est prononcé favorablement au projet en raison d'une remise en état du site discutable. En effet, le retour à une activité agricole n'a pu avoir lieu. Le site est désormais impraticable pour les engins agricoles et le couvert de terre végétale n'est plus présent. Ceci a été attesté par la chambre d'agriculture qui a réalisé une étude d'aptitude agricole des sols en début d'année 2019. Ainsi les nouvelles contraintes agronomiques (mélange et/ou apports de matériaux différents, tassements et compactages, pouvant être irréversibles, entraînant une hydromorphie importante) confèrent aux sols de ce site un potentiel limité (classe 3a) voire faible à limité (classe 3b) inférieur au potentiel initial.

Dès lors, la commune de Vouneuil-sous-Biard a également été rencontrée pour une présentation du projet. Le nouveau conseil municipal a délibéré en faveur du projet le 30 juin 2021.

En Avril 2019, les études environnementales ont été initiées avec comme objectif un dépôt de la demande de permis de construire au 1^{er} semestre 2020. Le projet a ensuite été mis en standby à cause d'un problème foncier décalant le dépôt du dossier de permis de construire à décembre 2021.

Une étude d'impact a été réalisée et jointe au présent dossier.

Les accès

Le projet sera clôturé et desservi par 2 portails. Un portail sera situé au nord de la centrale le long de la VLT 1007-1 et un autre sera situé au sud le long de la voie n°7 de la route départementale n°3 à Fontaine le Comte.

Le paysage : végétation et construction

La zone de projet concerne une surface actuellement en jachère localisée entre la voie LGV et l'autoroute A10. L'image à l'échelle de l'air d'étude rapprochée est double. A l'ouest de la zone de projet, les aménagements routiers (franchissements, ponts, glissières de sécurité, clôtures, portails, élargissements ponctuels des voies, ...) liés à la construction de ces deux axes majeurs impriment une

image urbaine au secteur environnant l'AEEM. Plus au Sud et à l'Est, ces infrastructures ne sont plus visibles et l'image rurale domine à nouveau. Une co-visibilité de la future centrale solaire a été identifiée depuis une habitation à l'ouest au lieu-dit « La Mortalane ». En accord avec cette riveraine des masques végétaux seront installés.

Comme énoncé à l'article L111-6 du Code de l'urbanisme, une bande de cent mètres sera respectée entre l'axe de l'autoroute A10 et la clôture du projet.

Insertion du projet dans son environnement

Aménagement du terrain

Les haies et talus présents sur le site seront maintenus.

Une piste renforcée, dite lourde, relie chaque portail au poste de livraison, à la citerne incendie, au poste de transformation et à l'espace périphérique. Cette piste est nécessaire à la circulation d'engins lourds et au transport du poste de transformation électrique.

Les deux pistes lourdes, correspondant aux deux entrées, représentent un linéaire total de 340 m, pour une largeur de 5 m. Ces pistes seront décaissées et renforcées par de la grave non traitée.

Entre la clôture et la zone utile pour l'implantation des panneaux, un espace périphérique, d'une largeur minimum de 3.5 mètres est prévu pour la circulation d'un véhicule de maintenance tout autour de la centrale. La longueur de cet espace périphérique est de 1 515 mètres et laissé à l'état naturel, ne requérant aucun traitement du sol. Aucun terrassement lourd n'est prévu. Aucune demande de défrichement n'est prévue.

Éléments constitutifs de la centrale photovoltaïque

La centrale photovoltaïque est constituée de structures de panneaux solaires fixes au sol, de deux postes de transformation électrique (PTR), un au nord et un au sud, et d'un poste de livraison (PDL) qui sert à distribuer l'électricité produite vers le réseau national.

Tous ces éléments sont situés sur le terrain, à l'intérieur d'une surface clôturée. Le site est occupé par une surface équivalente d'environ 4.96 ha de panneaux photovoltaïques. Les panneaux photovoltaïques sont de couleur foncée, proche du bleu marine ou du gris anthracite. Les structures de support des panneaux mesurent 2,40 mètres de haut, le matériau utilisé est l'acier. Les structures solaires, orientées Sud-ouest, forment un ensemble homogène. Les fondations pressenties seront de types pieux battus avec une profondeur de maximum 3,5 mètres. Toutefois, le dimensionnement et type de fondation seront déterminés à la suite de l'étude géotechnique qui sera réalisée après la délivrance du permis de construire.

Le poste de livraison doit être accessible depuis l'extérieur de l'emprise clôturée, il est donc placé dans la continuité de la clôture, au niveau de l'entrée sud. Sa position en bord de voirie publique permettra au distributeur du réseau de raccorder la centrale solaire sur le réseau public de transport de l'électricité. Les dimensions d'un poste électrique de livraison sont les suivantes : 3,0 mètres de haut, 10,0 mètres de long et 2,6 mètres de large. La couleur de ce bâtiment est de type vert mousse. Le poste de livraison distribuera l'électricité vers un poste source via des câbles électriques enterrés. Le poste source et le tracé sera déterminé par ENEDIS dans la proposition technique et financière (PTF) délivrée après obtention du permis de construire.

Notice décrivant le terrain et présentant le projet

Les 2 postes de transformation électrique seront de type conteneur ou poste préfabriqué béton de dimension de 12,2 mètres sur 2,5 mètres reposeront sur une dalle bétonnée. Sur cette dalle bétonnée, sont installés les différents équipements électriques, pouvant atteindre jusqu'à 3 mètres de haut. L'aspect extérieur de ces installations est de type gris clair.

Deux citernes souples de 60 m³ sont prévues près des entrées, au bord de la piste renforcée. La couleur de la citerne sera vert foncé. Grâce à ces citernes, chaque point de la centrale est situé à moins de 400 mètres d'un point d'eau. Le SDIS pourra accéder au site via les pistes lourdes de 5 mètres et les pistes périphériques ou traversantes de 3.5 mètres.

Une clôture de 2 mètres de haut entoure entièrement la centrale, cela correspond à un linéaire de 1 706.35 mètres. La clôture est de couleur type vert mousse.

Contenu

Plans des façades et des toitures :

- D'une Structure Photovoltaïque
- D'un poste de livraison
- Des postes de transformation
- D'une citerne 60m3
- De la clôture
- Des portails

PC5 - PLANS DES FAÇADES ET DES TOITURES

Architecte

I'M IN ARCHITECTURE
21 rue d'Auteuil 75016 PARIS
06 71 15 45 63 / im.in.archi@gmx.com
SARL au capital de 16500€
533 863 940 R.C.S. PARIS



EDF Renouvelables France
Coeur Défense - Tour B
100, esplanade du Général de Gaulle
92932 Paris La Défense Cedex

**PLAN MODÈLE
D'UNE STRUCTURE PHOTOVOLTAÏQUE
78 PANNEAUX**

Légende

Caractéristiques d'une structure photovoltaïque :

- Hauteur de 2.4 m
- Longueur de 29.98 m
- Largeur de 6.86 m
- Inclinaison de 10 degrés
- Largeur projetée au sol de 6,76 m

Le choix définitif du type de fondation et leur profondeur seront validés par le bureau d'étude technique et l'entreprise suivant les préconisations de l'étude de sol.

Echelle 1/50 au format A3



Echelle 1/100 au format A3



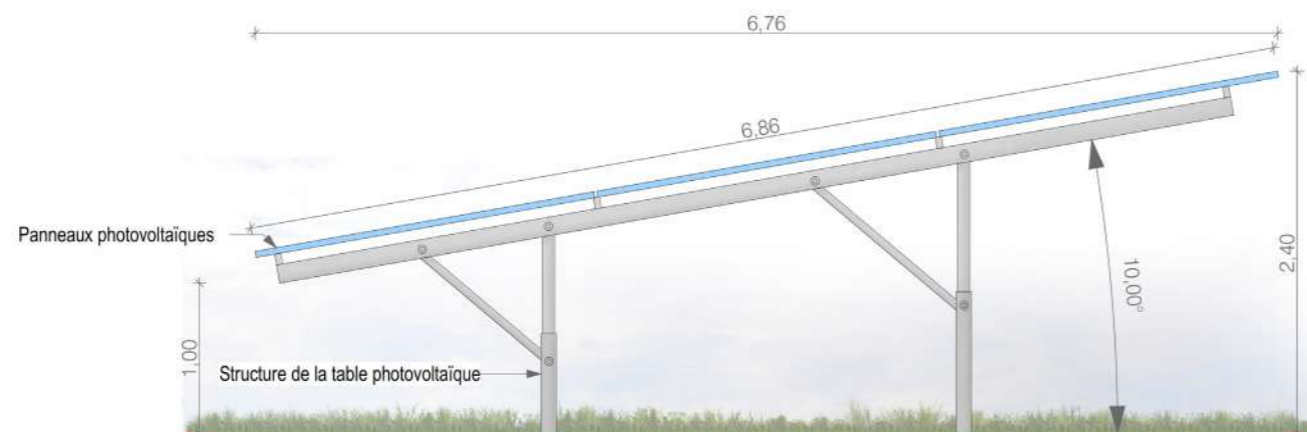
Architecte

I'M IN ARCHITECTURE


21 rue d'Auteuil 75016 PARIS
06 71 15 45 63 // im.in.archi@gmx.com
SARL au capital de 16500€
533 863 940 R.C.S. PARIS




EDF Renouvelables France
Coeur Défense - Tour B
100, esplanade du Général de Gaulle
92932 Paris La Défense Cedex



Vue de côté au 1/50ème



Vue de dessus au 1/100ème



Façade sud au 1/100ème

**PLAN MODÈLE
D'UNE STRUCTURE PHOTOVOLTAÏQUE
27 PANNEAUX**

Légende

Caractéristiques d'une structure photovoltaïque :

- Hauteur de 2.4 m
- Longueur de 10.37 m
- Largeur de 6.86 m
- Inclinaison de 10 degrés
- Largeur projetée au sol de 6,76 m

Le choix définitif du type de fondation et leur profondeur seront validés par le bureau d'étude technique et l'entreprise suivant les préconisations de l'étude de sol.

Echelle 1/50 au format A3



Echelle 1/100 au format A3



Architecte

I'M IN ARCHITECTURE
21 rue d'Auteuil 75016 PARIS
06 71 15 45 63 / im.in.archi@gmx.com
SARL au capital de 16500€
533 863 940 R.C.S. PARIS



EDF Renouvelables France
Coeur Défense - Tour B
100, esplanade du Général de Gaulle
92932 Paris La Défense Cedex



Vue de côté au 1/50ème



Vue de dessus au 1/100ème



Façade sud au 1/100ème

**PLAN MODÈLE
D'UN POSTE DE LIVRAISON**

Légende

Caractéristique d'un poste de livraison
électrique (PDL) :

Hauteur de 2,7 m
Longueur de 9,2 m
Largeur de 2,7 m

Aspect extérieur:
Enduit ton «vert mousse»

Echelle 1/50 au format A3




Architecte

I'M IN ARCHITECTURE
21 rue d'Auteuil 75016 PARIS
06 71 15 45 63 // im.in.archi@gmx.com
SARL au capital de 16500€
533 863 940 R.C.S. PARIS



EDF Renouvelables France
Coeur Défense - Tour B
100, esplanade du Général de Gaulle
92932 Paris La Défense Cedex



**FACADES
DES POSTES DE TRANSFORMATION**

Légende

Caractéristiques d'un poste de transformation :

Hauteur de 3.0 m

Longueur de 12.2 m


Largeur de 2.5 m

Aspect extérieur:

ton «gris clair»


Le modèle du poste de transformation est donné à titre indicatif. L'aspect extérieur est susceptible d'évoluer suivant les appels d'offre. Les dimensions et teintes resteront similaires. Le choix définitif du type de fondation et leur profondeur seront validés par le bureau d'étude technique et l'entreprise suivant les préconisations de l'étude de sol.

Echelle 1/50 au format A3



Face arrière

Face gauche



Face avant

Face droite

Architecte

I'M IN ARCHITECTURE
21 rue d'Auteuil 75016 PARIS
06 71 15 45 63 / im.in.archi@gmx.com
SARL au capital de 16500€
533 863 940 R.C.S. PARIS



EDF Renouvelables France
Coeur Défense - Tour B
100, esplanade du Général de Gaulle
92932 Paris La Défense Cedex

**FACADES
DES POSTES DE TRANSFORMATION**

Légende

Caractéristiques d'un poste de transformation :

Hauteur de 3.0 m

Longueur de 6.1m

Largeur de 2.5 m

Aspect extérieur:

ton «gris clair»

Le modèle du poste de transformation est donné à titre indicatif. L'aspect extérieur est susceptible d'évoluer suivant les appels d'offre. Les dimensions et teintes resteront similaires. Le choix définitif du type de fondation et leur profondeur seront validés par le bureau d'étude technique et l'entreprise suivant les préconisations de l'étude de sol.

Echelle 1/50 au format A3




Architecte

I'M IN ARCHITECTURE

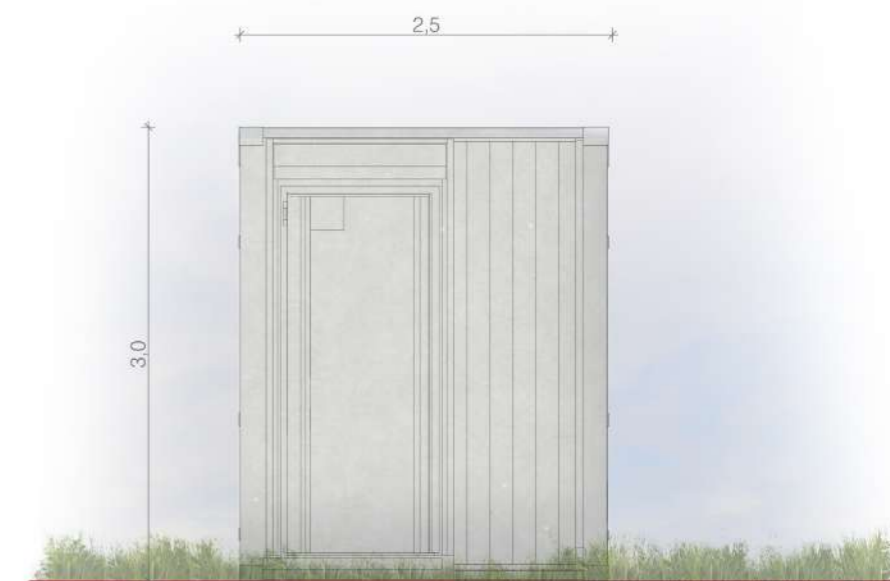
21 rue d'Auteuil 75016 PARIS
06 71 15 45 63 // im.in.archi@gmx.com
SARL au capital de 16500€
533 863 940 R.C.S. PARIS




EDF Renouvelables France
Coeur Défense - Tour B
100, esplanade du Général de Gaulle
92932 Paris La Défense Cedex



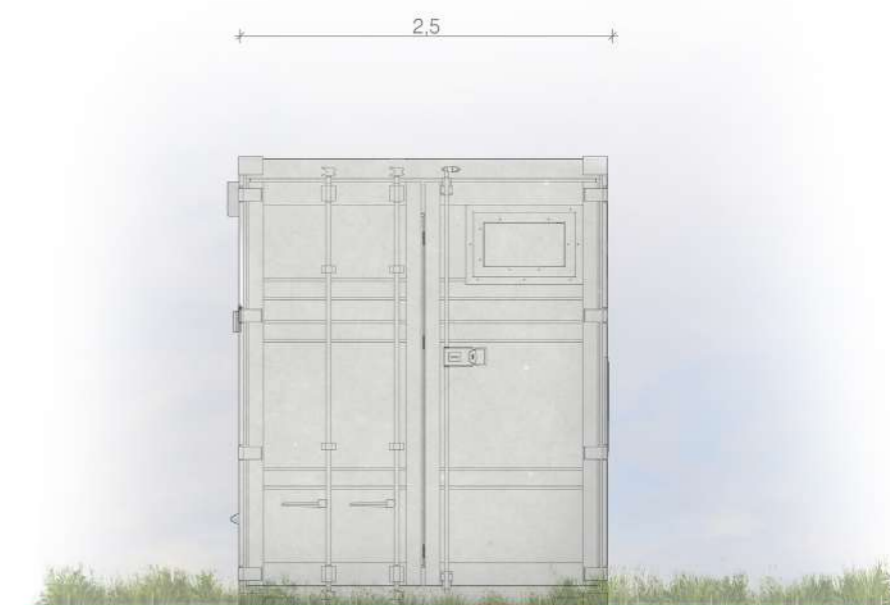
Face arrière



Face gauche



Face avant



Face droite

**PLAN MODÈLE
D'UNE CITERNE DE 60m3**

Légende

Caractéristiques d'une citerne souple :

Volume : 60m3

Dimensions de la dalle :

Longueur 10.08m

Largeur 9.4m




Dimensions de la citerne :

Longueur 9.08m

Largeur 8.4m

Hauteur 1.5m

Echelle 1/25 au format A3



Architecte





I'M IN ARCHITECTURE
21 rue d'Auteuil 75016 PARIS
06 71 15 45 63 / im.in.archi@gmx.com
SARL au capital de 16500€
533 863 940 R.C.S. PARIS

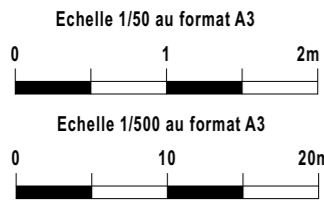


EDF Renewables France
Coeur Défense - Tour B
100, esplanade du Général de Gaulle
92932 Paris La Défense Cedex

**PLAN MODÈLE
DES PORTAILS**

Légende

-  Structures photovoltaïques
-  Poste de livraison
-  Poste de transformation
-  Clôture avec entrée à créer




Architecte

I'M IN ARCHITECTURE
21 rue d'Auteuil 75016 PARIS
06 71 15 45 63 // im.in.archi@gmx.com
SARL au capital de 16500€
533 863 940 R.C.S. PARIS



EDF Renouvelables France
Coeur Défense - Tour B
100, esplanade du Général de Gaulle
92932 Paris La Défense Cedex



Caractéristiques des portails d'accès
Portail pivotant à 2 vantaux
Longueur 5m
2 vantaux de 2.5m
Hauteur 2m
Teinte «vert mousse»

Elevation du portail au 1/50ème

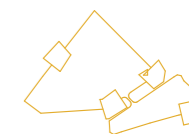


Localisation des portails d'accès à créer au 1/500ème

**PLAN MODÈLE
DE LA CLÔTURE**


Légende

Localisation de la
Centrale photovoltaïque




Caractéristiques de la clôture



Clôture grillagée à maille soudée
Hauteur hors sol 2m
Grillage et poteau
de teinte «vert mousse»



Elevation de la clôture au 1/50ème



Localisation de la clôture au 1/3000ème



Architecte

I'M IN ARCHITECTURE
21 rue d'Auteuil 75016 PARIS
06 71 15 45 63 / im.in.archi@gmx.com
SARL au capital de 16500€
533 863 940 R.C.S. PARIS



EDF Renewables France
Coeur Défense - Tour B
100, esplanade du Général de Gaulle
92932 Paris La Défense Cedex

Contenu

- Plan de localisation des points de vue des photomontages
- Photomontages

PC6 - DOCUMENT GRAPHIQUE PERMETTANT D'APPRÉCIER L'INSERTION DU PROJET DE CONSTRUCTION DANS SON ENVIRONNEMENT

Architecte






I'M IN ARCHITECTURE
21 rue d'Auteuil 75016 PARIS
06 71 15 45 63 / im.in.archi@gmx.com
SARL au capital de 16500€
533 863 940 R.C.S. PARIS




EDF Renouvelables France
Coeur Défense - Tour B
100, esplanade du Général de Gaulle
92932 Paris La Défense Cedex

**PLAN DE LOCALISATION
DES POINTS DE VUE
PHOTOGRAPHIQUES**

Légende

-  Localisation des points de vue
-  Structures photovoltaïques
-  Poste de livraison
-  Poste de transformation
-  Clôture avec entrée à créer

Echelle 1/3000 au format A3



Architecte

I'M IN ARCHITECTURE

21 rue d'Auteuil 75016 PARIS
06 71 15 45 63 // im.in.archi@gmx.com
SARL au capital de 16500€
533 863 940 R.C.S. PARIS



EDF Renouvelables France
Coeur Défense - Tour B
100, esplanade du Général de Gaulle
92932 Paris La Défense Cedex





Point de vue n°1 - Vue depuis la route départementale n°87 de Montamisé à Smarves



Point de vue n°2 - Vue depuis la voie existante au nord du projet



Point de vue n°3 - Vue depuis la voie n°7 de la route départementale n°3 à Fontaine-le-Comte



Point de vue n°4 - Vue depuis le lieu dit la Mortalane à l'est du projet



Point de vue n°5 - Vue depuis une habitation du lieu dit la Mortalane à l'est du projet

Contenu

- Plan de localisation des points de vue photographiques
- Panoramiques

PC7 - PHOTOGRAPHIE PERMETTANT DE SITUER LE TERRAIN DANS L'ENVIRONNEMENT PROCHE

Architecte


I'M IN ARCHITECTURE
21 rue d'Auteuil 75016 PARIS
06 71 15 45 63 / im.in.archi@gmx.com
SARL au capital de 16500€
533 863 940 R.C.S. PARIS



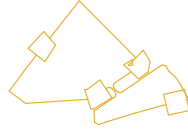
EDF Renouvelables France
Coeur Défense - Tour B
100, esplanade du Général de Gaulle
92932 Paris La Défense Cedex

PLAN DE LOCALISATION
DES POINTS DE VUE
PHOTOGRAPHIQUES


Légende

 Localisation des points de vue

Localisation de la
Centrale photovoltaïque



Echelle 1/3000 au format A3



Architecte

I'M IN ARCHITECTURE

21 rue d'Auteuil 75016 PARIS
06 71 15 45 63 // im.in.archi@gmx.com
SARL au capital de 16500€
533 863 940 R.C.S. PARIS



EDF Renouvelables France
Coeur Défense - Tour B
100, esplanade du Général de Gaulle
92932 Paris La Défense Cedex





Point de vue n°1 - Vue depuis la route départementale n°87 de Montamisé à Smarves



Point de vue n°2 - Vue depuis la voie existante au nord du projet



Point de vue n°3 - Vue depuis la voie n°7 de la route départementale n°3 à Fontaine-le-Comte

Contenu

- Plan de localisation des points de vue photographiques
- Panoramiques

PC8 - PHOTOGRAPHIE PERMETTANT DE SITUER LE TERRAIN DANS LE PAYSAGE LOINTAIN

Architecte


I'M IN ARCHITECTURE
21 rue d'Auteuil 75016 PARIS
06 71 15 45 63 / im.in.archi@gmx.com
SARL au capital de 16500€
533 863 940 R.C.S. PARIS



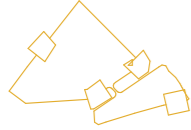
EDF Renouvelables France
Coeur Défense - Tour B
100, esplanade du Général de Gaulle
92932 Paris La Défense Cedex

**PLAN DE LOCALISATION
DES POINTS DE VUE
PHOTOGRAPHIQUES**

Légende

 Localisation des points de vue

Localisation de la
Centrale photovoltaïque



Echelle 1/3000 au format A3



Architecte

I'M IN ARCHITECTURE

21 rue d'Auteuil 75016 PARIS
06 71 15 45 63 // im.in.archi@gmx.com
SARL au capital de 16500€
533 863 940 R.C.S. PARIS



EDF Renouvelables France
Coeur Défense - Tour B
100, esplanade du Général de Gaulle
92932 Paris La Défense Cedex





Point de vue n°1 - Vue depuis le lieu dit la Mortalane à l'est du projet



Point de vue n°2 - Vue depuis une habitation du lieu dit la Mortalane à l'est du projet

PC11 - ÉTUDE D'IMPACT (VOIR DOCUMENT JOINT)

Architecte

I'M IN ARCHITECTURE
21 rue d'Auteuil 75016 PARIS
06 71 15 45 63 / im.in.archi@gmx.com
SARL au capital de 16500€
533 863 940 R.C.S. PARIS



EDF Renouvelables France
Coeur Défense - Tour B
100, esplanade du Général de Gaulle
92932 Paris La Défense Cedex
